



BOSCOLO

+WWF TRAVEL

I MIGLIORI ITINERARI ALLA SCOPERTA DI LUOGHI STRAORDINARI

Nella terra degli *ELEFANTI*

TANZANIA, ZAMBIA, NAMIBIA
nel cuore selvaggio
della natura.

PANTANAL BRASILIANO
sulle orme del giaguaro.

IN NORVEGIA
aspettando le orche.

GALÁPAGOS
laboratorio di biodiversità.

in più

LA LINCE IN SPAGNA, I BIG 5 NEL SERENGETI, L'ORSO
IN ALASKA, LA TIGRE IN INDIA E TANTO ALTRO.



TRAVEL

*Accompagnati
e in compagnia!*

Boscolo Gift Collection.

L'emozione di un viaggio Boscolo, è *sempre* un regalo straordinario.



Se state pensando di regalare un bel viaggio o semplicemente di acquistarne uno, Boscolo Gift è sempre la soluzione migliore. È il frutto dell'esperienza di un vero tour operator italiano con oltre 40 anni di operatività nel settore e capace di far viaggiare più di 50mila persone all'anno. Tutto con una cura continua, attenta e puntuale verso la qualità e la sicurezza, tanto da meritare un riconoscimento come miglior Servizio Clienti della categoria per quattro anni consecutivi. Perciò, che si tratti un weekend di una notte o di un vero e proprio viaggio, troveremo sempre il modo di darvi il meglio e di prenderci cura di voi. Prima, durante e dopo la partenza.



VINCITORI DEL PREMIO
ITALY'S BEST CUSTOMER
SERVICE PER IL QUARTO
ANNO CONSECUTIVO

BOSCOLO
Emozioni e Viaggi che valgono davvero

I CONTENUTI

05 CON BOSCOLO È MEGLIO

Ci sono infiniti luoghi da scoprire nel mondo e altrettanti modi di viaggiare: ciascuno di essi influenzerà il nostro viaggio portandoci a scoprire la meta sotto una luce particolare e arricchendo la nostra esperienza di prospettive inaspettate. E oggi siamo pronti ad aggiungere un nuovo tassello alla nostra storia, grazie a una nuova collaborazione con WWF Travel.

10 BOSCOLO + WWF TRAVEL

12 GLI IMPERDIBILI

- 13

Nord America.
Dal Canada all'Alaska, fino agli USA, in viaggio tra foreste, ghiacci e cieli infiniti.
- 14

Africa.
Dal Namib al Serengeti, una selezione di viaggi tra deserti, savane e fiumi maestosi, nel regno del safari per eccellenza.
- 15

India.
Un Paese dove la natura sopravvive accanto all'uomo, tra foreste, fiumi e fauna iconica.
- Tibet.**
Un altro mondo, dove l'aria è rarefatta e la natura è ancora sovrana.
- 16

Brasile.
Un viaggio nel cuore selvaggio del Pantanal, tra foreste, lagune e incontri indimenticabili.
- Perù.**
Tra foreste sommerse di vita e una biodiversità senza pari.
- 17

Galápagos.
Un arcipelago unico al mondo, dove la natura regna sovrana.
- Cile.**
Tra le vette del Torres del Paine e l'anima selvaggia della Patagonia.



- 18

Azzorre.
Un arcipelago vulcanico ideale per osservare cetacei e altre specie, a terra e in mare.
- Norvegia.**
Un viaggio nel cuore dell'Artico, in un mare ricco di vita.
- 19

Spagna.
Tra boschi rigogliosi e gole rocciose, dove la fauna trova ancora spazi primordiali.
- Polonia.**
Nel cuore verde del paese, dove gli ultimi boschi antichi d'Europa custodiscono specie rare.



20 GLI ITINERARI

- 20

Alaska: sulle orme dell'orso.
Avventura all'estremo Nord d'America, negli habitat di lupi, balene e grizzly.
- 26

Yellowstone e la natura dei parchi americani.
Un percorso appassionante tra i parchi naturali degli USA e le loro specie selvagge.
- 32

La natura del Canada: tra parchi, orsi e balene.
Dalle Montagne Rocciose al Pacifico, alla ricerca di animali affascinanti.
- 38

Tanzania Safari: il richiamo dell'Africa.
Nella terra dei safari, degli elefanti e della "grande migrazione" di gnu e zebre.
- 44

Namibia Safari: orme nel deserto.
Alla scoperta dei meravigliosi animali e degli incredibili paesaggi dell'Africa meridionale.



- 50

Zambia: safari lungo lo Zambesi.
Alla scoperta della biodiversità dello Zambia, tra parchi maestosi e animali affascinanti.
- 56

India selvaggia: safari nella giungla.
Un'immersione nella biodiversità dell'India, tra tigri, rinoceronti, elefanti e altre specie rare.
- 62

Cina: la natura del Tibet e la terra dei panda.
Dalla fauna dell'altopiano tibetano ai panda del Sichuan, un'immersione naturalistica sul tetto del mondo.
- 68

Brasile, sulle tracce del giaguaro.
Alla scoperta del variegato ecosistema del Pantanal, meraviglioso santuario naturale.
- 74

Perù: il respiro dell'Amazzonia.
Alla scoperta dell'Amazzonia peruviana e della sua variegata fauna.
- 80

Galápagos, il miracolo della natura.
Una crociera tra le isole dove si può vedere dal vivo l'evoluzione della specie.
- 86

Cile segreto, nel regno del puma.
Alla scoperta dell'incredibile e variegata fauna della Patagonia cilena, ai confini del mondo.
- 92

Azzorre, tra balene e natura.
A tu per tu con i cetacei dell'Atlantico nella meta ideale per gli amanti del whale watching.
- 98

Norvegia artica: orche e aurora boreale.
Le meraviglie dell'Artico in inverno, tra onde dove si tuffano le orche e cieli colorati.
- 104

Spagna: il regno della lince.
Alla scoperta della meravigliosa lince pardina nel cuore verde della Spagna.
- 110

Spagna: la fauna selvaggia della Cantabria.
Tra i monti della Cantabria, per osservare orsi, lupi e gatti selvatici.
- 116

Polonia: bisonti, alci e foreste primarie.
Un assaggio dell'Europa com'era 12.000 anni fa, per avvistare i rari bisonti europei.

122 GLI ITINERARI IN BREVE



VIAGGI IN CONTINUA EVOLUZIONE

Con Boscolo, verso nuovi orizzonti di viaggio.

Era il 1978 quando Giorgio Boscolo ha immaginato per la prima volta il viaggio guidato come lo conosciamo oggi: un'esperienza completa, costruita con quell'attenzione tutta italiana al dettaglio e pensata per chi vuole scoprire il mondo in modo autentico e senza pensieri. Da allora abbiamo percorso migliaia di chilometri insieme ai nostri viaggiatori, crescendo con loro e ascoltando le loro esigenze e oggi, più di quarant'anni dopo, Boscolo è uno dei principali tour operator italiani in grado di mobilitare migliaia di persone ogni anno, grazie a oltre 300 itinerari in più di 60 Paesi. La nostra filosofia è semplice e chiara: *Accompagnati e in compagnia.*

Piccoli gruppi di viaggiatori che condividono il piacere della scoperta, tour leader esperti sempre presenti, guide locali altamente preparate e una logistica curata in ogni dettaglio. Tutto questo permette a noi di offrire un'esperienza completa e ai nostri viaggiatori di concentrarsi solo su ciò che conta davvero:

la bellezza dei luoghi e le emozioni che nascono lungo la strada. Di anno in anno, diversifichiamo le nostre proposte per rispondere a un pubblico sempre più ampio e variegato: i nostri viaggi si estendono dai tour di pochi giorni tra le bellezze d'Italia, fino a itinerari a lungo raggio in tutto il mondo; dalla scoperta dei patrimoni storici e culturali, fino al focus sull'attività fisica all'aria aperta, o sul relax e i ritmi lenti.

E oggi siamo pronti ad aggiungere un nuovo tassello alla nostra storia, grazie a una nuova collaborazione con WWF Travel. Preparatevi a vivere nuove destinazioni e nuove mete con tutti i connotati di una vera avventura: vi porteremo nel cuore di habitat straordinari per osservare da vicino animali rari e specie protette, a stretto contatto con una natura selvaggia e primordiale. Accompagnati dall'esperienza Boscolo e in compagnia dei biologi e naturalisti del WWF, sarete i pionieri di un nuovo concetto di viaggio.

IN PARTNERSHIP CON



C'è più di un motivo per scegliere di viaggiare con Boscolo.

LASCIATEVI GUIDARE DA CHI LA NATURA LA CONOSCE DAVVERO.

WWF è da sempre il simbolo di chi conosce e protegge la natura. Partite in piccoli gruppi, insieme ad altri viaggiatori come voi con cui scoprire l'emozione degli avvistamenti in natura. Confrontatevi con persone innamorate dell'ambiente e dei suoi segreti: verrete guidati da veri biologi del WWF verso i migliori luoghi di osservazione. Intanto l'esperienza Boscolo vi resterà sempre accanto.

ITINERARI TESTATI, ESPERIENZE AUTENTICHE.

Tutti i viaggi Boscolo vengono testati in prima persona dai nostri Destination Manager, esperti del settore che conoscono profondamente ogni angolo del mondo. Grazie alla collaborazione tra loro e i biologi del WWF sono nati questi nuovi itinerari esclusivi: percorsi originali e selezionati con cura, per un'esperienza autentica al 100%.

I TERRITORI PIÙ RICCHI DI BIODIVERSITÀ RACCONTATI DA BIOLOGI NATURALISTI.

Preparatevi a scoprire i luoghi dove la natura ha dato il meglio di sé, e dove si concentrano specie protette in habitat dalle caratteristiche spesso uniche al mondo. Con voi ci saranno biologi esperti del WWF, veri tesori di conoscenza, in grado di guidarvi con sensibilità e competenza alla scoperta degli ecosistemi più affascinanti e delle specie focus del vostro viaggio. In più, non vi limiterete a osservare ma verrete coinvolti in una serie di attività pratiche, legate al lavoro di ricerca.

NON SOLO AVVISTAMENTI, MA UNA TOTALE IMMERSIONE IN NATURA.

Avvistare animali rari è di per sé un'esperienza che vale il viaggio, ma noi vi offriamo molto di più. Questi itinerari vi porteranno nel cuore di aree naturalistiche straordinarie, alla scoperta di ecosistemi unici. Camminerete tra foreste remote, solcherete oceani e fiumi selvaggi sempre circondati da paesaggi spettacolari. Ogni itinerario è un'immersione totale nella natura, per vivere la meraviglia dei luoghi più incontaminati del pianeta con occhi curiosi e spirito d'avventura.

CON BOSCOLO È MEGLIO




UN ALTRO MODO DI SCOPRIRE IL MONDO.

Partire con noi non significa solo dedicarsi alla passione per la natura, ma anche proteggerla in modo concreto. L'idea, condivisa con WWF, è quella di diffondere una cultura del viaggio più consapevole e responsabile: non si tratta di correre da una tappa all'altra, ma di sapersi godere l'attesa di ogni avvistamento, diventando parte dell'habitat circostante.

UN'ASSISTENZA PUNTUALE E 24 ORE AL GIORNO.

Prima, durante e dopo il vostro viaggio il nostro call center è a disposizione per informazioni e supporto. In più, in caso di emergenza durante il tour, il servizio di assistenza telefonica "No Problem" è attivo 24 ore su 24, 7 giorni su 7, e offre un filo diretto con i nostri operatori dal momento della partenza fino al rientro a casa.



STATE COMODI, SE VOLETE VENIAMO A PRENDERVI NOI.

Con Boscolo potete partire da tutta Italia, scegliendo una delle nostre formule di viaggio. I nostri viaggi in pullman prevedono un sistema di navette che tocca diverse località italiane: in più, con l'opzione "Partenza Sotto Casa", un comodo trasferimento condiviso vi accompagnerà dalla vostra abitazione al punto di ritrovo più vicino. Il servizio è disponibile per i viaggi in pullman o in treno, in buona parte del territorio italiano. Per i tour in aereo, potete richiedere un trasferimento privato all'aeroporto da voi scelto, con quotazione personalizzata. Tutti i dettagli vi saranno comunicati prima della partenza, con conferma dell'orario via SMS il giorno precedente.


CON BOSCOLO È MEGLIO



ASSICURATI E IN SICUREZZA. SEMPRE.

In tutti i viaggi Boscolo l'assicurazione medica e quella per i bagagli è gratuita e già inclusa nel prezzo. Ma se desiderate una tutela ancora più ampia, potete aggiungere la polizza Zero Rischi con copertura in caso di annullamento o interruzione del viaggio per cause impreviste e certificate. In più, con la polizza Zero Rischi Premium, potete aumentare i massimali di copertura per le spese mediche.

Boscolo e WWF Travel: La natura vista da vicino.



ACCOMPAGNATI E IN COMPAGNIA, PER CONDIVIDERE UNA PASSIONE.

È il momento di vivere emozioni inedite, nel cuore della natura più selvaggia ma con tutta l'esperienza di un viaggio Boscolo: nascono così i nostri viaggi guidati che vi porteranno negli habitat delle specie animali più rare, in collaborazione con WWF Travel. Il tour operator ufficiale del WWF, storica associazione internazionale per la protezione della natura, nasce nel 2017, con l'obiettivo di offrire viaggi in compagnia di biologi e naturalisti esperti, che accompagnano i partecipanti in luoghi del mondo straordinari per osservare da vicino animali rari e specie protette, sempre in punta di piedi e nel pieno rispetto dell'ambiente e delle comunità locali.

Si tratta di una collaborazione studiata quindi per offrire ai viaggiatori un concetto specifico di viaggio, in cui la natura e l'osservazione della fauna sono al primo posto, e in cui ritmi, tappe e organizzazione sono studiati per massimizzare i tempi dell'osservazione silenziosa degli animali, dando vita a un viaggio che ha connotati completamente nuovi rispetto al classico itinerario culturale. Dalla biodiversità delle Galápagos, ai mari delle Azzorre, dall'avvistamento del giaguaro nel Pantanal brasiliano, all'India più selvaggia con la tigre del Bengala, passando per la Norvegia, la Polonia, la Spagna e la Patagonia: ogni itinerario è costruito con cura per offrire esperienze ad alto valore ambientale, senza richiedere particolare preparazione fisica, se non un po' di spirito di adattamento. Con la presenza di guide esperte WWF, avrete modo di approfondire tematiche legate alla biodiversità e alla conservazione degli ecosistemi. Un modo diverso di viaggiare, a cui si aggiunge tutta la sicurezza di un viaggio in stile Boscolo: dalle prenotazioni all'assicurazione, dalla logistica alla gestione degli imprevisti. Perché anche nel cuore della natura più incontaminata sappiamo cosa vuol dire vivere solo il bello di un viaggio. Ed è proprio questo che vogliamo offrirvi.


GLI IMPERDIBILI

DESTINAZIONI UNICHE PER CHI AMA IMMERGERSI
IN HABITAT SPECIFICI.

IN VIAGGIO CON IL WWF.

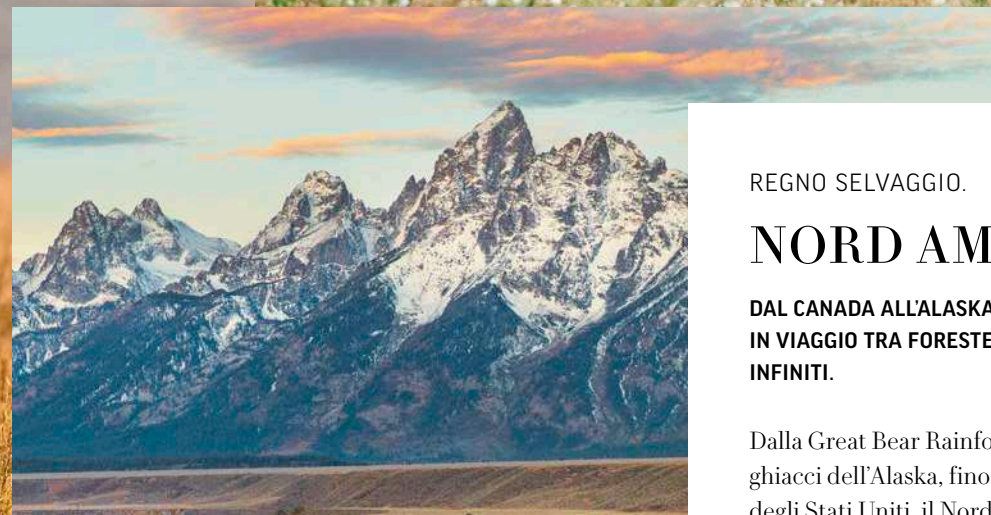
L'esperienza Boscolo incontra la passione
per la natura. Con la guida degli esperti WWF,
ogni itinerario diventa l'occasione
per approfondire la conoscenza di specie protette.

UNA SELEZIONE DI
ITINERARI PENSATI PER
CHI DESIDERA SCOPRIRE
IL MONDO IN MODO
AUTENTICO E RISPETTOSO
DELL'AMBIENTE, CON UN
FOCUS SULL'AVVISTAMENTO
DI SPECIE PROTETTE.



In Alaska sulle tracce dell'orso grizzly; in Tanzania o in Zambia tra elefanti, antilopi, giraffe e zebre; in Cina, sull'altopiano tibetano, in attesa di felini rari come il leopardo delle nevi e il gatto di Pallas: se la vostra passione sono gli incontri ravvicinati in natura, nel pieno rispetto di animali e ambiente, da oggi avete un motivo in più per viaggiare con Boscolo e WWF Travel. Ogni itinerario è costruito con cura per offrire esperienze ad alto valore ambientale, dedicate all'osservazione attenta. In più, grazie alla presenza di guide esperte WWF, avrete modo non solo di osservare gli animali, ma anche di approfondire tematiche legate alla conservazione degli ecosistemi: un modo diverso di viaggiare, per chi ama immergersi nella natura e osservarla in punta di piedi.

GLI IMPERDIBILI




REGNO SELVAGGIO.

NORD AMERICA.

**DAL CANADA ALL'ALASKA, FINO AGLI USA,
IN VIAGGIO TRA FORESTE, GHIACCI E CIELI
INFINITI.**

Dalla Great Bear Rainforest canadese ai ghiacci dell'Alaska, fino ai parchi leggendari degli Stati Uniti, il Nord America è un continente di incontri straordinari. Nella più grande foresta pluviale temperata del pianeta si aggira l'orso nero, dotato di un olfatto prodigioso e di una pelliccia che varia dal nero al miele. In Alaska, nel Denali, domina l'orso bruno: al di là della varietà, questi animali vi sorprenderanno proprio per alcune somiglianze con gli esseri umani (per esempio, si alzano su due zampe). In Canada, nel Parco Nazionale Banff, avrete modo di scoprire una biodiversità unica, mentre nei cieli del West americano osserverete il condor della California, il più grande uccello del continente, tornato a volare grazie a decenni di tutela. Tre viaggi tra giganti della terra e dell'aria, dove la natura è ancora sovrana.

→ Scopri gli itinerari **Alaska: sulle orme dell'orso;**
La natura del Canada: tra parchi, orsi e balene;
Yellowstone e la natura dei parchi americani.





NELLA TERRA DEI SAFARI.

AFRICA.

DAL NAMIB AL SERENGETI, UNA SELEZIONE DI VIAGGI TRA DESERTI, SAVANE E FIUMI MAESTOSI, NEL REGNO DEL SAFARI PER ECCELLENZA.

Dalla sabbia rossa del Namib alle pianure dorate del Serengeti, l'Africa è da sempre la terra dei paesaggi straordinari e degli incontri unici con una fauna emozionante. In Namibia, cercherete l'orice meridionale tra le dune di Sossusvlei, con paesaggi onirici e cieli stellati, mentre elefanti e leoni animano le pozze d'acqua di Etosha. In Zambia, le foreste e i fiumi ospitano leopardi, ippopotami e bufali: qui la magia dei walking safari vi avvicinerà al mondo selvaggio. In Tanzania, la grande migrazione di gnu e zebre del Serengeti e la concentrazione di fauna a Ngorongoro vi regaleranno uno spettacolo unico, dove natura e animali si mostrano nella loro forma più autentica.

→ Scopri gli itinerari **Namibia Safari: orme nel deserto;** **Tanzania Safari: il richiamo dell'Africa;** **Zambia, safari lungo lo Zambesi.**



DALL'ELEFANTE ALLA TIGRE DEL BENGALA.

INDIA.

UN PAESE DOVE LA NATURA SOPRAVVIVE ACCANTO ALL'UOMO, TRA FORESTE, FIUMI E FAUNA ICONICA.

Nonostante la densità della popolazione, l'India custodisce una delle biodiversità più ricche del pianeta, paragonabile a quella africana. Le sue foreste e savane ospitano tre protagonisti assoluti: la tigre del Bengala, simbolo di potenza e agilità; il rinoceronte indiano, con la sua corazza naturale; e l'elefante asiatico, pacifico gigante delle giungle tropicali. Queste specie raccontano le sfide della conservazione e i successi ottenuti grazie al lavoro del WWF. Nel Parco di Kaziranga, rifugio di tre quarti dei rinoceronti indiani, scoprirete anche la più alta densità di tigri e una vasta popolazione di elefanti. Nei parchi di Kanha e Tadoba, tra alberi di teak e sal, si organizzano invece safari sostenibili tra tigri, leopardi, cervi, bufali e i rari dhole del subcontinente.

→ Scopri l'itinerario **India selvaggia: safari nella giungla.**



OLTRE LA SOGLIA DEL MONDO.

TIBET.

UN ALTRO MONDO, DOVE L'ARIA È RAREFATTA E LA NATURA È ANCORA SOVRANA.

L'Altopiano del Tibet è un universo sospeso tra cielo e terra. Qui i parchi naturali non sono solo aree protette, ma varchi su una natura estrema. Nella Riserva di Tangjiahe, tra foreste e pendii vertiginosi, è possibile avvistare la marmotta dell'Himalaya e la volpe tibetana. Nella Three Rivers Reserve, invece, le steppe ospitano cervi labbra bianche e argali, mentre yak e antilopi tibetane pascolano tra praterie di altitudine. Qui vive anche il lupo himalayano, con adattamenti genetici unici. Nelle zone più rocciose e remote si aggira invece il gatto di Pallas: un felino crepuscolare, schivo, quasi leggendario, simbolo della natura che resiste agli estremi.

→ Scopri l'itinerario **Cina: la natura del Tibet e la terra dei panda.**



GLI IMPERDIBILI

NEL REGNO DEL GIAGUARO.

BRASILE.

UN VIAGGIO NEL CUORE SELVAGGIO DEL PANTANAL, TRA FORESTE, LAGUNE E INCONTRI INDIMENTICABILI.

Nel cuore del Sud America si estende il Pantanal, la più grande zona umida del mondo e Patrimonio UNESCO. Un mosaico di lagune, foreste e praterie alluvionali che, durante la stagione delle piogge, si trasforma in un immenso mare d'acqua. Lungo la Transpantaneira, tra alberi di acacia e cieli infiniti, si vive uno dei safari naturalistici più emozionanti del pianeta. Qui, insieme ai biologi del WWF, potrete ammirare are giacinto, capibara, tapiri e caimani. Ma il momento più atteso è l'incontro con il giaguaro: il più grande predatore del continente, maestoso e potente, abile nuotatore e simbolo della forza selvaggia del Pantanal.

→ Scopri l'itinerario **Brasile, sulle tracce del giaguaro.**



ALLA RICERCA DELL'HOATZIN.

PERÙ.

TRA FORESTE CHE PULLULANO DI VITA E UNA BIODIVERSITÀ SENZA PARI.

Nel cuore verde del Perù si estende l'Amazzonia, uno degli ecosistemi più ricchi e complessi del pianeta. Qui, tra fiumi che scorrono lenti e alberi immensi, vivrete un'esperienza di pura immersione nella natura. Tra le tante specie che popolano la foresta, vi sorprenderà la grande varietà di primati e altri mammiferi (formichieri, bradipi, procionidi ecc.), ma anche la quantità di rettili e anfibi così come le oltre 600 specie di uccelli, dai pappagalli ai rapaci fino all'hoatzin. Si tratta di un uccello unico al mondo soprannominato "skunk bird" a causa del suo odore pungente. Una creatura quasi preistorica che è il simbolo perfetto della biodiversità amazzonica.

→ Scopri l'itinerario **Perù: il respiro dell'Amazzonia.**

ISOLE DELL'EVOLUZIONE.

GALÁPAGOS.

UN ARCIPELAGO UNICO AL MONDO, DOVE LA NATURA REGNA SOVRANA.

Formatesi da eruzioni vulcaniche e isolate per milioni di anni, le Galápagos ospitano specie endemiche che raccontano l'adattamento alla vita in condizioni estreme. Le tartarughe giganti, per esempio, diverse su ogni isola per forma e dimensione del carapace. O le iguane marine, che si sono adattate a nutrirsi in mare. Poi ci sono i fringuelli di Darwin, che testimoniano la selezione naturale con becchi adattati a diversi tipi di cibo, mentre sule, albatros e fregate animano le coste insieme al raro pinguino delle Galápagos, l'unico a vivere all'Equatore. Qui scoprirete perché questo arcipelago continua a essere un laboratorio vivente di adattamento e meraviglia.

→ Scopri l'itinerario **Galapagos, il miracolo della natura.**



IL PUMA E ALTRE MERAVIGLIE.

CILE.

TRA LE VETTE DELLE TORRES DEL PAINE E L'ANIMA SELVAGGIA DELLA PATAGONIA.


Dalle distese desertiche del nord ai ghiacciai australi, il Cile racchiude in sé tutta la forza della natura. All'estremo sud, la Patagonia cilena è un regno di montagne scolpite dal vento e laghi color smeraldo, dove la vita scorre ancora al ritmo degli elementi. Nel Parco Nazionale Torres del Paine, riserva della biosfera, potrete avvistare animali di diversi tipo, ma la ricerca del puma sarà il cuore del viaggio: nei giorni dedicati al Puma Tracking Safari potrete seguire le sue tracce insieme ai biologi del WWF. Scoprirete un felino maestoso e schivo, ma più vicino al gatto che ai suoi parenti più grandi come la tigre: il puma, infatti, diversamente da ciò che si può pensare, non ruggisce ma miagola.

→ Scopri l'itinerario **Cile segreto, nel regno del puma.**

GLI IMPERDIBILI



GLI IMPERDIBILI




CETACEI E BIODIVERSITÀ.

AZZORRE.

UN ARCIPELAGO VULCANICO IDEALE PER OSSERVARE CETACEI E ALTRE SPECIE, A TERRA E IN MARE.

Le Azzorre, isolate nel cuore dell'Atlantico, offrono ecosistemi unici e una biodiversità sorprendente. Le acque che circondano Faial e Pico sono ideali per l'osservazione dei cetacei: qui potrete avvistare balenottere, capodogli e diverse specie di delfini che sfruttano le correnti ricche di nutrienti di queste acque. I capodogli, in particolare, sorprendono per il loro complesso mondo sociale e i sofisticati sistemi di ecolocalizzazione. Sulla terra ferma, scogliere e boschi ospitano uccelli marini come berte, sterne e specie endemiche come il canarino selvatico. Foreste di felci, ortensie, distese di lava e laghi vulcanici creano un mosaico di ambienti che rendono le Azzorre un laboratorio naturale straordinario, dove terra e mare convivono in equilibrio.

→ Scopri l'itinerario **Azzorre, tra balene e natura.**



DOVE VIVONO LE ORCHE.

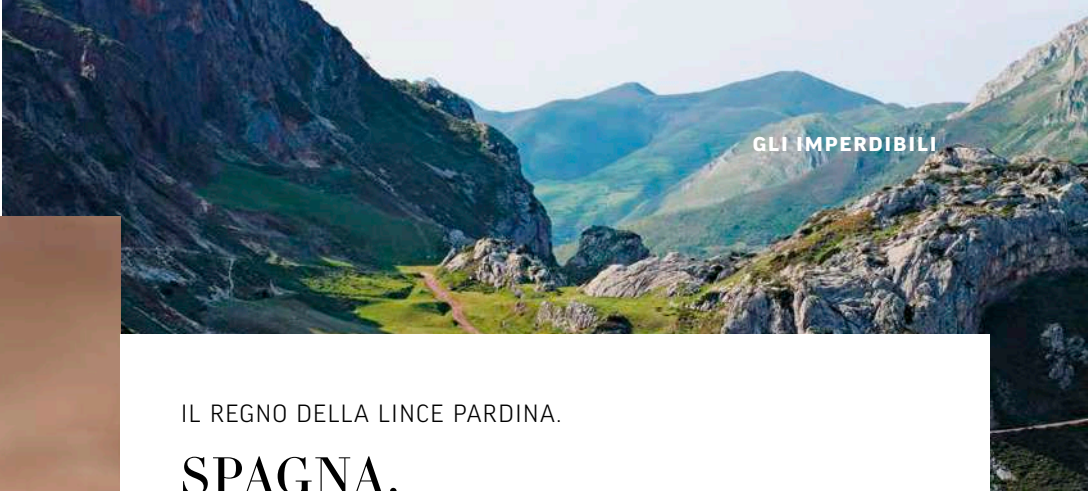
NORVEGIA.

UN VIAGGIO NEL CUORE DELL'ARTICO, IN UN MARE RICCO DI VITA.

Nel nord della Norvegia la natura si mostra nella sua forma più pura. In queste acque gelide trovano il loro habitat orche, globicefali, megattere e balenottere, che seguono correnti e migrazioni dei pesci. Osservare in mare aperto le orche e altre specie rare mentre interagiscono nel loro habitat naturale è un privilegio e un'emozione: le megattere, per esempio, comunicano con salti, colpi di pinna e canti che si diffondono per chilometri. Nel frattempo, sulla terraferma, è l'aquila di mare a dominare i cieli, mentre foche e lontre animano coste e fiordi. In inverno, l'aurora boreale illumina le montagne e i ghiacci, valorizzando la forza e la bellezza di un ecosistema artico ancora intatto.

→ Scopri l'itinerario **Norvegia artica: orche e aurora boreale.**

GLI IMPERDIBILI



IL REGNO DELLA LINCE PARDINA.

SPAGNA.

TRA BOSCHI RIGOGLIOSI E GOLE ROCCIOSE, DOVE LA FAUNA TROVA ANCORA SPAZI PRIMORDIALI.

Gli ecosistemi della Sierra de Andújar e del Parco Nazionale di Monfragüe rappresentano un sistema di habitat intatti dove la fauna selvatica mantiene un equilibrio naturale, offrendo numerose opportunità di osservazione. Nella Sierra di Andújar potrete appostarvi alla ricerca della lince pardina, il felino più minacciato d'Europa, che si muove tra macchia mediterranea e corridoi ecologici. Nei cieli del Parco Nazionale di Monfragüe invece, l'avvoltoio monaco e il grifone disegnano cerchi larghi sopra falesie e gole, mentre aquila reale e aquila imperiale solcano le correnti ascensionali. Nel nord della Spagna, ci sono poi le foreste cantabriche che ospitano orsi bruni, lupi iberici e gatti selvatici: un equilibrio antico che sopravvive nella Spagna più remota.

→ Scopri gli itinerari **Spagna: il regno della lince; Spagna: la fauna selvaggia della Cantabria.**



FORESTE PRIMARIE D'EUROPA.

POLONIA.

NEL CUORE VERDE DEL PAESE, DOVE GLI ULTIMI BOSCHI ANTICHI D'EUROPA CUSTODISCONO SPECIE RARE.

La foresta di Białowieża si estende tra Bielorussia e Polonia, ed è un'antichissima foresta vergine: migliaia di anni fa si estendeva su tutta l'Europa e oggi fa parte dei Patrimoni dell'Umanità dell'Unesco. Qui, scoprirete uno degli ultimi ecosistemi primordiali del continente, dove il bisonte europeo, il più grande mammifero terrestre d'Europa, vive libero dopo secoli di tutela. Anche l'alce è un abitante di questi luoghi e frequenta paludi e rive silenziose, mentre l'aquila di mare volteggia maestosa sopra laghi e fiumi, con un'apertura alare che supera i due metri. La Polonia ospita anche il Parco Nazionale del fiume Biebrza, la più grande distesa di torbiere basse d'Europa, rifugio di alci, lupi, castori, lontre e diverse specie di uccelli.

→ Scopri l'itinerario **Polonia: bisonti, alci e foreste primarie.**




Alaska: sulle orme dell'orso

11 GIORNI ALLA SCOPERTA DI: ANCHORAGE, PARCO NAZIONALE DEL DENALI, SEWARD, PARCO NAZIONALE DEI FIORDI DI KENAI, HOMER E PARCO NAZIONALE LAKE CLARK.

Un viaggio naturalistico accompagnati da un biologo nel territorio più estremo e selvaggio degli Stati Uniti: l'Alaska. Terra di incredibile biodiversità, di fiordi spettacolari, di parchi naturali isolati dal mondo dove regnano i grizzly, l'Alaska è un luogo in cui la bellezza della natura si esprime in tutta la sua maestosità.

FORMULA VOLO 11 GIORNI/9 NOTTI	PREZZO PER PERSONA A PARTIRE DA:	7.690€
-----------------------------------	-------------------------------------	--------



I PARCHI DELL'ITINERARIO

Parco Nazionale del Denali. È uno dei santuari naturalistici più importanti del continente nordamericano, e comprende oltre 24.000 kmq di terre selvagge divise in due da una strada. Alle pendici del Monte Denali, la vetta più alta del Nord America, si trova un'ampia distesa di tundra aperta e fiumi intrecciati tra loro. La biodiversità faunistica in questi spazi selvaggi e incontaminati è impressionante, con altissime probabilità di avvistare orsi bruni.


Parco Nazionale dei Fiordi di Kenai. I fiordi e le aspre isole di questo parco nazionale mettono in mostra il meglio del mondo marino dell'Alaska. Il parco è formato da baie ed estuari poco profondi e habitat marini più profondi. Vi si trovano circa 191 specie di uccelli, come urie, gabbiani tridattili e pulcinelle di mare, mammiferi terrestri come l'orso bruno, l'alce e la capra delle nevi, e mammiferi marini come megattere, orche, balene e leoni marini.

Parco Nazionale Lake Clark. Il re di questo parco è l'orso bruno, il cui 95% degli esemplari presenti negli Stati Uniti vive in Alaska. Il Parco Nazionale Lake Clark ne ospita una popolazione sana e stabile, composta sia da orsi bruni "costieri" che "dell'entroterra", spesso chiamati grizzly, che si radunano qui in grandi numeri per nutrirsi e per accoppiarsi. Un luogo isolato accessibile esclusivamente per via aerea o via mare.



LE TAPPE PRINCIPALI E LA FAUNA DELL'ITINERARIO IN SINTESI

- 1 PARTENZA - ANCHORAGE**
Arrivo ad Anchorage e incontro con la guida naturalistica. Se il tempo lo permette, visita della città.
- 2 ANCHORAGE - PARCO NAZIONALE DEL DENALI**
Partenza per il Parco Nazionale del Denali, con primi avvistamenti lungo il percorso. Pernottamento in un resort nel parco.
- 3-4 PARCO NAZIONALE DEL DENALI**
Due giornate di safari nel Parco Nazionale del Denali, con possibilità di avvistare grizzly, lupi, alci e altri animali.
- 5 PARCO NAZIONALE DEL DENALI - SEWARD**
Partenza verso la località di Seward, con avvistamenti di fauna lungo il percorso.
- 6 CROCIERA LUNGO I FIORDI DI KENAI**
Crociera dell'intera giornata lungo la costa del Parco Nazionale dei Fiordi di Kenai, con avvistamenti di cetacei.
- 7 PARCO NAZIONALE DEI FIORDI DI KENAI - HOMER**
Esplorazione a piedi del Parco Nazionale dei Fiordi di Kenai, lungo i sentieri che partono dal Ghiacciaio Exit. Nel pomeriggio, partenza per la località di Homer.
- 8 PARCO NAZIONALE LAKE CLARK**
Giornata dedicata all'avvistamento del grizzly, con arrivo e rientro in aeromobile al Parco Nazionale di Lake Clark.
- 9 HOMER**
Giornata di esplorazione naturalistica della Penisola di Kenai, tra fiordi spettacolari, foreste e ampie vedute sull'oceano.
- 10 HOMER - ANCHORAGE - RIENTRO**
Partenza da Homer e arrivo all'aeroporto di Anchorage per il rientro in Italia.
- 11 ARRIVO IN ITALIA**



IL MEGLIO DI QUESTO ITINERARIO

- **Incontri ravvicinati con i grizzly** nel Parco Nazionale Lake Clark.
- **La fauna del Parco Nazionale del Denali:** grizzly, lupi, alci, caribou, pecore di Dall e un'avifauna incredibile.
- **Avvistamenti di cetacei e pinnipedi** nel Parco Nazionale dei Fiordi di Kenai.



TUTTE LE TAPPE DELL'ITINERARIO

1 ARRIVO • ANCHORAGE

Il nostro viaggio in Alaska ha inizio. Partiamo dall'Italia con un volo di linea e atterriamo ad Anchorage nel tardo pomeriggio. Anchorage è la città più grande e popolosa dello stato dell'Alaska e si affaccia sulla Baia di Cook. Incontriamo l'assistente che ci accompagna in hotel. Compatibilmente con l'orario di arrivo possiamo fare una visita della città e vedere l'**Alaska Native Heritage Center**, dove sono esposti oggetti di artigianato tradizionali e repliche di abitazioni tipiche locali. La cena è libera.

2 ANCHORAGE • PARCO NAZIONALE DI DENALI

La mattina ci dirigiamo verso il **Parco Nazionale del Denali**, anche conosciuto come il Mount McKinley National Park, che si estende per oltre 24000 kmq, dove si susseguono monti, foreste e ghiacciai abitati da una variegata fauna che popola i diversi ecosistemi boreali presenti. Lungo il percorso abbiamo la possibilità di fare i primi avvistamenti. Ci sistemiamo in un resort nel parco e abbiamo la cena libera.



IN QUESTA PAGINA, DALL'ALTO:
Parco Nazionale Lake Clark;
Anchorage; pulcinelle di mare;
pecore di Dall; caribù.

NELLA PAGINA A FIANCO, DALL'ALTO:
megattera nel Parco Nazionale
dei Fiordi di Kenai; foche.



LA MEGATTERA

Le megattere sono cetacei che possiedono delle armi devastanti: le **enormi pinne pettorali lunghe fino a 5 metri**, pesanti ognuna come un rinoceronte nero e incrostate di grossi, taglienti crostacei, possono essere **estremamente pericolose**. Una megattera agitata da un "pod" (gruppo) di orche è un gigante di 15 metri che emette potenti e rumorosi sbuffi, scuote casualmente le pinne e l'enorme coda come una mazza ferrata.

Il corpo atipico della megattera aumenta la sua manovrabilità diminuendone la resistenza in acqua, consentendo di compiere virate maggiori a velocità inferiori. La sua tecnica di caccia è chiamata **"bubble feeding"**, e consiste nel creare bolle che, a spirale, formano zone di acqua più chiara, in successione, come a creare una trappola.

3-4 SAFARI NEL PARCO NAZIONALE DI DENALI

Dedichiamo questi due giorni all'esplorazione del Parco Nazionale di Denali: lo attraversiamo utilizzando le navette del parco, che ci permettono di arrivare ai punti più strategici per avere la possibilità di avvistare la fauna locale. Durante i nostri safari abbiamo la possibilità di raggiungere le zone più remote del parco, dove possiamo avvistare uno dei **300 grizzly** che popolano la zona, il **lupo** ma anche l'**orso nero**, il **caribou**, l'**alce** e la **pecora di Dall**. Alzando gli occhi al cielo possiamo anche avvistare le oltre **180 specie di uccelli** che abitano la zona. Entrambe le sere abbiamo la cena libera.

5 PARCO NAZIONALE DI DENALI • SEWARD

Salutiamo il Parco Nazionale di Denali e ci dirigiamo verso la località di **Seward**. Durante il tragitto attraversiamo nuovamente il parco, con la possibilità di ulteriori avvistamenti di fauna locale. Arriviamo a Seward, dove in serata la cena è libera.

6 CROCIERA LUNGO I FIORDI DI KENAI

Iniziamo la scoperta del **Parco Nazionale dei Fiordi di Kenai** con una **crociera di circa 8 ore**, su una piccola nave da spedizione, lungo gli impressionanti fiordi su cui si affaccia il parco. La nave ci permette di raggiungere le parti più remote della costa, offrendoci incredibili chance di avvistamento di cetacei, tra cui **orche**, **megattere**, **focene di Dall**, oltre a **lontre marine**, **leoni marini di Steller**, **foche comuni**, **aquile** e **pulcinelle**. Dalla nave potremmo anche avvistare la **capra delle nevi** e l'**alce** che popolano le montagne circostanti. Rientriamo a Seward nel pomeriggio. La cena è libera.



7 PARCO NAZIONALE DEI FIORDI DI KENAI • HOMER

Proseguiamo con l'esplorazione del Parco Nazionale dei Fiordi di Kenai avventurandoci a piedi lungo i sentieri che partono dall'impressionante **Ghiacciaio Exit**, che scende dall'altopiano ghiacciato di Harding. Abbiamo la possibilità di avvistare l'**orso nero** e altri animali che popolano questo suggestivo altopiano. Nel pomeriggio raggiungiamo la località di Homer, dove la cena è libera.

8 PARCO NAZIONALE LAKE CLARK

La giornata di oggi è dedicata all'avvistamento del **grizzly**. Dopo uno scenografico volo a bordo di un velivolo Cessna sopra il **Parco Nazionale di Lake Clark**, atterriamo su una spiaggia remota circondata dalla natura selvaggia del parco, per osservare, per tre ore circa, in maniera ottimale e ravvicinata l'ambiente naturale dei grizzly. In questa zona, infatti, il cibo è abbondante dall'inizio della primavera fino al ritorno degli orsi nelle loro tane in autunno: vegetali, molluschi, salmoni, carcasse, bacche, tutto ciò di cui un orso ha bisogno per nutrirsi è qui presente. Terminiamo la giornata con un volo di ritorno in Cessna fino a Homer. La cena è libera.

9 HOMER

Dedichiamo l'intera giornata all'esplorazione naturalistica della **Penisola di Kenai**, muovendoci tra panoramiche strade costiere e sentieri immersi nella natura. Tra fiordi spettacolari, foreste e ampie vedute sull'oceano, viviamo il lato più selvaggio e autentico dell'Alaska. In serata la cena è libera.

10 HOMER • ANCHORAGE • RIENTRO

Al mattino lasciamo Homer e veniamo accompagnati ad Anchorage, godendoci ancora scorci spettacolari e magari qualche ultimo incontro con la fauna locale lungo il percorso. In base agli orari dei voli, ci imbarchiamo per il rientro in Italia, con pernottamento a bordo.

11 ITALIA

In giornata atterriamo in Italia, portando con noi indelebili ricordi di un viaggio meraviglioso.

IN QUESTA PAGINA, DALL'ALTO:
urie; orso grizzly; Parco Nazionale del Denali; vista da un velivolo Cessna sul Parco Nazionale Lake Clark.


NELLA PAGINA A FIANCO, DALL'ALTO:
leoni marini; insegna del Parco Nazionale del Denali; lontre marine.



L'ORSO BRUNO

L'orso bruno ha catturato da sempre il nostro immaginario in maniera profonda e irreversibile. Forse perché può sollevarsi su due gambe come noi, o perché ha un'andatura simile alla nostra, manipola gli oggetti con le "dita" come noi, allatta nella nostra stessa posizione, mangia le nostre stesse cose.

In Alaska si possono trovare **sia orsi "costieri" che orsi "dell'entroterra"**. I primi sono generalmente più grandi, poiché hanno cibo in abbondanza, come carici e salmoni. Quando si ritirano, ogni autunno, i maschi possono pesare più di 450 kg, mentre le femmine generalmente sono circa i due terzi di questi. Gli orsi bruni "dell'entroterra", conosciuti come *grizzly*, generalmente seguono una dieta diversa composta in gran parte da scoiattoli di terra, radici di piante, bacche, insetti e pesci di fiumi e laghi, e sono tipicamente più piccoli degli orsi bruni costieri.



LA LONTRA MARINA

Cacciate sull'orlo dell'estinzione dai commercianti di pellicce durante il XVIII e il XIX secolo, le poche lontre marine rimaste, circa **2.000 esemplari lungo il Pacifico settentrionale**, furono protette per la prima volta nel 1911 dal Trattato Internazionale sulle Foche da Pelliccia. Attualmente, circa il **90% delle lontre marine mondiali vive nelle acque costiere dell'Alaska**.

La loro pelliccia vanta una densità incredibile: fino a 150.000 follicoli piliferi per cm quadrato. A differenza della maggior parte degli altri mammiferi marini, le lontre non possiedono uno strato isolante di grasso. Dipendono invece dalla loro **folta pelliccia**, impermeabile e densissima, per **mantenersi isolate termicamente**. Per conservare il calore, le lontre marine dedicano gran parte del loro tempo alla toelettatura e alla cura del pelo, un'azione che serve a intrappolare l'aria e il calore vicino alla loro pelle.

DATA DI PARTENZA:

Luglio 27

Per maggiori informazioni e dettagli visita il sito **www.boscolo.com**



Yellowstone e la natura dei parchi americani

17 GIORNI ALLA SCOPERTA DI: SAN FRANCISCO, MONTEREY, PINNACLES NATIONAL PARK, MARIPOSA, YOSEMITE NATIONAL PARK, SEQUOIA NATIONAL PARK, LAS VEGAS, ZION NATIONAL PARK, BRYCE CANYON NATIONAL PARK, LOGAN, GRAND TETON NATIONAL PARK E YELLOWSTONE NATIONAL PARK.

Una vera e propria immersione nella natura americana, alla scoperta dei parchi nazionali di Yosemite, Sequoia, Zion e dello spettacolare Yellowstone, l'area protetta più antica al mondo. Accompagnati da un biologo, avremo l'opportunità di avvistare specie affascinanti e di trascorrere notti sotto le stelle dormendo in campeggi nel cuore dei parchi.

FORMULA VOLO 17 GIORNI/15 NOTTI	PREZZO PER PERSONA A PARTIRE DA:	5.900€
------------------------------------	-------------------------------------	--------



IN QUESTA PAGINA, DALL'ALTO:
alce nel Grand Teton National Park; scenari desertici del Mojave National Preserve.

NELLA PAGINA A FIANCO, DALL'ALTO:
orso grizzly nello Yellowstone National Park; cervi muli.



TUTTI I PARCHI DELL'ITINERARIO

Yellowstone National Park. Yellowstone rappresenta la storia della conservazione, essendo stato il primo parco nazionale istituito al mondo. Ospita paesaggi naturali strabilianti, come cascate impetuose, profondi canyon e i suoi celebri geysers.

Yosemite National Park. È il terzo parco nazionale più grande della California, ed è conosciuto soprattutto per le sue cascate e i suoi monoliti di granito, vere "cattedrali" di roccia. Yosemite ospita oltre il 20% delle specie vegetali della California.

Sequoia National Park. Le sequoie giganti sono tra i più alti alberi del mondo e le protagoniste indiscusse di questo parco immerso nell'ambiente montano della Sierra Nevada. Tra la fauna che ospita, orsi neri, cervi mulo e colibri della Sierra.

Zion National Park. Lo Zion National Park ospita un ambiente di scenografiche formazioni geologiche dai colori spettacolari, tra cui spicca il canyon del fiume Virgin. Questo è il regno della pecora delle Montagne Rocciose, nota anche come bighorn.

Bryce Canyon. Situato a un'altitudine tra i 2400 e i 2700 metri, è un anfiteatro di guglie di roccia che racchiude paesaggi spettacolari, particolarmente suggestivi all'alba e al tramonto.

LE TAPPE PRINCIPALI E LA FAUNA DELL'ITINERARIO IN SINTESI

- 1 PARTENZA - SAN FRANCISCO - MONTEREY**
Arrivo a San Francisco e trasferimento a Monterey.
- 2 WHALE WATCHING A MONTEREY**
Mattina dedicata al whale watching nella Monterey Bay. Nel pomeriggio, partenza verso l'Año Nuevo State Park.
- 3 PINNACLES NATIONAL PARK - MARIPOSA**
Uscita all'alba alla ricerca della linca rossa. Trekking per l'osservazione del condor nel Pinnacles National Park. Pernottamento a Mariposa.
- 4 YOSEMITE NATIONAL PARK**
Giornata dedicata alla visita del Parco Nazionale di Yosemite e dei suoi paesaggi iconici.
- 5 MARIPOSA - SEQUOIA NATIONAL PARK**
Partenza verso il Sequoia National Park, con escursione nella Giant Forest e salita sulla Moro Rock. Pernottamento in un motel o in tipiche cabin.
- 6 SEQUOIA NATIONAL PARK**
Esplorazione del parco nazionale con escursione a Heather Lake. In serata, grigliata sotto le stelle e pernottamento in un motel o in tipiche cabin.
- 7 SEQUOIA NATIONAL PARK - LAS VEGAS**
Uscita all'alba per avvistamento dell'orso nero. Partenza per Las Vegas e serata dedicata al divertimento in città.
- 8 LAS VEGAS - ZION NATIONAL PARK**
Partenza per lo Zion National Park. Avvistamenti del bighorn durante l'escursione. Pernottamento in un motel o in tipiche cabin.
- 9 ZION NATIONAL PARK - BRYCE CANYON NATIONAL PARK**
Arrivo al Bryce National Park e prima esplorazione dei suoi spettacolari paesaggi rocciosi. Pernottamento in un motel o in tipiche cabin.
- 10 BRYCE CANYON NATIONAL PARK - LOGAN**
Inizio della giornata all'alba per ammirare i colori del Bryce Canyon. Osservazione di cani della prateria e antilocapre. Pernottamento in motel.
- 11 GRAND TETON NATIONAL PARK - YELLOWSTONE NATIONAL PARK**
Attraversamento del Grand Teton National Park, con le sue atmosfere del Vecchio West. Nel pomeriggio, arrivo a Yellowstone e pernottamento in un motel o in tipiche cabin.
- 12 YELLOWSTONE NATIONAL PARK**
Intera giornata di esplorazione dello Yellowstone National Park, con avvistamenti della fauna del parco, trekking e safari in auto. Pernottamento in un motel o in tipiche cabin.
- 13 YELLOWSTONE NATIONAL PARK**
Altra giornata di esplorazione dello Yellowstone National Park, con avvistamenti di fauna, trekking e osservazione delle formazioni geotermiche. Pernottamento in un motel o in tipiche cabin.
- 14 YELLOWSTONE NATIONAL PARK - IDAHO FALLS**
Ultima mattinata allo Yellowstone National Park, per vedere le sue formazioni vulcaniche e la sua fauna. Nel pomeriggio, partenza verso West Yellowstone e arrivo a Idaho Falls per il pernottamento.
- 15 SALT LAKE CITY - SAN FRANCISCO**
Partenza dall'aeroporto di Salt Lake City per San Francisco.
- 16 SAN FRANCISCO - RIENTRO**
Partenza verso l'Italia dall'aeroporto di San Francisco.
- 17 ARRIVO IN ITALIA**



IL MEGLIO DI QUESTO ITINERARIO

- **La fauna di Yellowstone:** lupi, grizzly, coyote, bisonti americani e bighorn.
- **Cervi wapiti, orsi neri e sequoie giganti** negli ambienti montani della Sierra Nevada.
- **Gli animali marini nella Monterey Bay:** delfini, balene, orche e la mitica balenottera azzurra, il più grande animale mai comparso sulla terra.
- **Pernottamenti in campeggio all'interno dei parchi naturali**, per un'esperienza unica di contatto con la natura.



TUTTE LE TAPPE DELL'ITINERARIO

1 PARTENZA • SAN FRANCISCO • MONTEREY

Partiamo dall'Italia e atterriamo a San Francisco. Dopo le formalità di ingresso, dall'aeroporto veniamo accompagnati lungo la costa fino a Monterey, attraversando i primi paesaggi californiani. Arrivati a destinazione, ci sistemiamo nel nostro motel e ci concediamo un po' di tempo per ambientarci e riposare dopo il viaggio.

2 WHALE WATCHING A MONTEREY

Dedichiamo la mattina al **whale watching nella Monterey Bay**, tra cetacei, pinnipedi e l'affascinante lontra di mare. Con un po' di fortuna, potremmo avvistare la balenottera azzurra, il più grande animale mai esistito sulla Terra. Nel pomeriggio ci spostiamo verso l'**Año Nuevo State Park**, oppure lungo la spettacolare **costa di Big Sur** fino a **Piedras Blancas**, alla ricerca dell'**elefante marino**. Rientriamo a Monterey per il pernottamento.

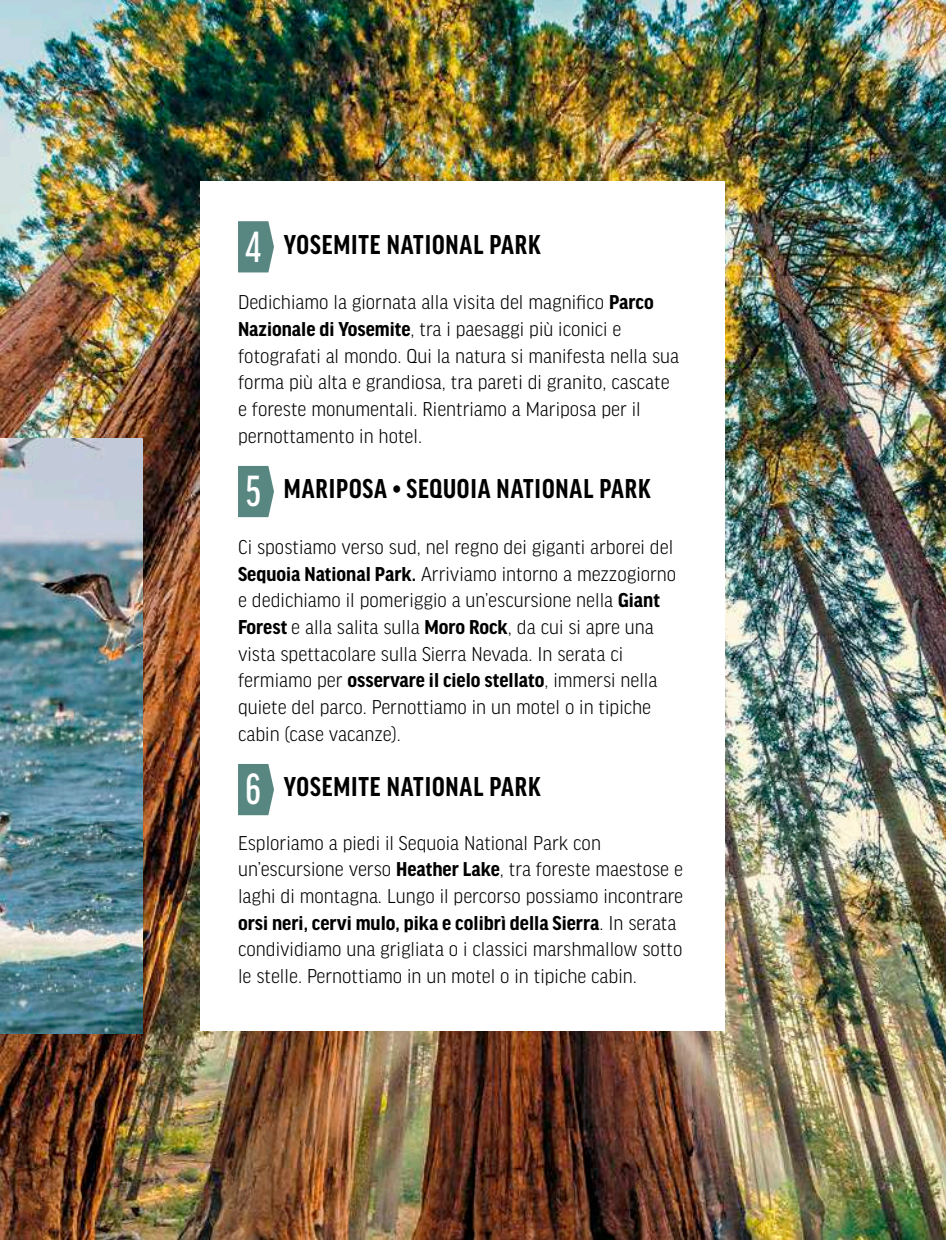
3 PINNACLES NATIONAL PARK • MARIPOSA

Usciamo all'alba per andare alla ricerca dell'elusiva **lince rossa**, poi ci addentriamo tra i pinnacoli di roccia del **Pinnacles National Park** per un trekking dedicato all'osservazione del **condor della California**, simbolo della rinascita di una specie salvata dall'estinzione. Nel pomeriggio ci spostiamo verso Mariposa e pernottiamo in hotel.



IN QUESTA PAGINA, DALL'ALTO:
Big Sur; elefanti marini a Piedras Blancas; Sequoia National Park; megattera a Monterey Bay.

NELLA PAGINA A FIANCO, DALL'ALTO:
Bryce Canyon; coyote nel Yellowstone National Park; Las Vegas.



4 YOSEMITE NATIONAL PARK

Dedichiamo la giornata alla visita del magnifico **Parco Nazionale di Yosemite**, tra i paesaggi più iconici e fotografati al mondo. Qui la natura si manifesta nella sua forma più alta e grandiosa, tra pareti di granito, cascate e foreste monumentali. Rientriamo a Mariposa per il pernottamento in hotel.

5 MARIPOSA • SEQUOIA NATIONAL PARK

Ci spostiamo verso sud, nel regno dei giganti arborei del **Sequoia National Park**. Arriviamo intorno a mezzogiorno e dedichiamo il pomeriggio a un'escursione nella **Giant Forest** e alla salita sulla **Moro Rock**, da cui si apre una vista spettacolare sulla Sierra Nevada. In serata ci fermiamo per **osservare il cielo stellato**, immersi nella quiete del parco. Pernottiamo in un motel o in tipiche cabin (case vacanze).

6 YOSEMITE NATIONAL PARK

Esploriamo a piedi il Sequoia National Park con un'escursione verso **Heather Lake**, tra foreste maestose e laghi di montagna. Lungo il percorso possiamo incontrare **orsi neri**, **cervi mulo**, **pika** e **colibri della Sierra**. In serata condividiamo una grigliata o i classici marshmallow sotto le stelle. Pernottiamo in un motel o in tipiche cabin.



YELLOWSTONE E LA NATURA DEI PARCHI AMERICANI

IL COYOTE

I coyote hanno una personalità ricca e complessa. Talvolta possono apparire dispettosi, altre volte amichevoli. Nelle storie dei popoli indigeni, a volte sono ritratti come famigerati imbroglioni, altre volte come esseri saggi.

Il coyote riesce a produrre almeno **11 tipi diversi di vocalizzazioni**: da qui il soprannome di "cane canterino", e anche il suo nome latino, *Canis latrans*, che significa "cane che abbaia". I coyote sono rinomati per la loro **adattabilità**, sia riguardo all'habitat in cui vivono sia alla loro dieta. Sono **onnivori opportunisti**, il che significa che sfruttano ogni occasione per mangiare, o tentare di mangiare, praticamente qualsiasi cosa (sia vegetale che animale).

7 SEQUOIA NATIONAL PARK • LAS VEGAS

Usciamo all'alba e ci appostiamo nella foresta monumentale alla ricerca di uno dei simboli del parco: **l'orso nero**. Dopo l'escursione ci spostiamo verso **Las Vegas**, attraversando gli scenari desertici del **Mojave National Preserve**, un luogo da visitare almeno una volta nella vita. In serata ci immergiamo nell'euforia e nelle luci di Las Vegas. Pernottiamo in un hotel nel centro città.

8 LAS VEGAS • ZION NATIONAL PARK

Ci spostiamo verso il maestoso **Zion National Park**, un vero paradiso geologico dove le rocce disegnano forme e colori spettacolari. Durante l'escursione possiamo osservare il **bighorn**, il re di questo castello di pietra. Pernottiamo in un motel o in tipiche cabin.

9 ZION NATIONAL PARK • BRYCE CANYON NATIONAL PARK

Partiamo in direzione del **Bryce Canyon National Park**, situato a un'altitudine tra i 2400 e i 2700 m. Il panorama qui è tra i più scenografici del pianeta, un colpo d'occhio che lascia senza fiato. Ci addentriamo nel labirinto di guglie di roccia, gli hoodoo, e al tramonto ammiriamo dall'alto il sole che scompare dietro le infinite sfumature ocra del canyon. Pernottiamo in un motel o in tipiche cabin.



10 BRYCE CANYON NATIONAL PARK • LOGAN

All'alba assistiamo a uno spettacolo indimenticabile: i colori del Bryce Canyon che si accendono al sorgere del sole. Proseguiamo poi con l'osservazione ravvicinata dei **cani della prateria** e delle **antilopacpre**, prima di dirigerci verso nord, in direzione di Logan. Pernottiamo in un motel.

11 GRAND TETON NATIONAL PARK • YELLOWSTONE NATIONAL PARK

Attraversiamo lo spettacolare altopiano del **Grand Teton National Park**, dominato dalle montagne più celebri del continente e porta d'ingresso a Yellowstone. Lungo il percorso incontriamo fienili storici, **alci**, **aquile testabianca** e paesaggi che evocano l'epopea dei trapper dell'epoca del Far West, nel cuore del Greater Yellowstone Ecosystem, uno degli ultimi grandi santuari della biodiversità. Pernottiamo in un motel o in tipiche cabin.

12 YELLOWSTONE NATIONAL PARK

Dedichiamo l'intera giornata all'esplorazione del sogno di ogni appassionato di natura: lo **Yellowstone National Park**. Tra **bisonti**, **lupi**, **grizzly**, **wapiti**, **orsi neri** e **antilopacpre**, ogni chilometro può riservare incontri straordinari. All'alba partecipiamo ad appostamenti guidati da esperti locali alla ricerca di **grizzly** e **lupi**, seguiti da trekking e safari in auto. Un'esperienza intensa, un'immersione totale nel regno della fauna selvatica. Pernottiamo in un motel o in tipiche cabin.

13 YELLOWSTONE NATIONAL PARK

Trascuriamo un'altra giornata immersi nelle meraviglie naturalistiche e geologiche dello Yellowstone National Park. Tra **bisonti**, **lupi**, **grizzly**, **wapiti**, **orsi neri** e **antilopacpre**, ogni incontro è possibile e ogni chilometro può regalare nuove emozioni. All'alba partecipiamo ad appostamenti con guide locali alla ricerca di **grizzly** e **lupi**, seguiti da trekking e momenti di osservazione delle straordinarie formazioni geotermiche che rendono il parco famoso in tutto il mondo. Pernottiamo in un motel o in tipiche cabin.

IN QUESTA PAGINA, DALL'ALTO: cane della prateria nel Bryce Canyon; formazioni geotermiche nello Yellowstone National Park; condor della California.

NELLA PAGINA A FIANCO, DALL'ALTO: antilocapre; Golden Bridge a San Francisco; bisonte nello Yellowstone National Park.

IL CONDOR DELLA CALIFORNIA

Lo spettacolare condor della California è l'**uccello più grande del Nord America**. Tuttavia, è una specie a **rischio di estinzione**. Il loro destino è stato appeso a un filo: negli anni '80 la popolazione selvatica era crollata drasticamente a soli 22 individui. Fortunatamente, grazie agli sforzi di conservazione, le cose stanno migliorando. Oggi si contano circa **275 condor** in libertà tra California, Utah, Arizona e Bassa California, a cui si aggiungono oltre 160 esemplari tenuti in cattività.

Questi superbi planatori sono maestri del volo, capaci di viaggiare su vaste aree per localizzare e nutrirsi di carcasse di animali come cervi, maiali, bovini, e persino leoni marini e balene. Possono sopravvivere anche 1-2 settimane senza mangiare. Quando trovano una carcassa, fanno il pieno, immagazzinando fino a circa 1,36 kg di carne nel loro gozzo prima di ripartire.



14 YELLOWSTONE NATIONAL PARK • IDAHO FALLS

Dedichiamo l'ultima mattinata allo **Yellowstone National Park**, per ammirare ancora una volta le straordinarie manifestazioni naturali e geologiche del parco. Osserviamo da vicino il suo complesso sistema vulcanico e cerchiamo gli animali più iconici che lo popolano. Nel pomeriggio ci spostiamo verso West Yellowstone e arriviamo a Idaho Falls per il pernottamento in hotel.

15 SALT LAKE CITY • SAN FRANCISCO

Raggiungiamo l'aeroporto di Salt Lake City e partiamo per **San Francisco** con un volo di linea. All'arrivo ci trasferiamo nel nostro hotel in centro città e abbiamo del tempo a disposizione per una visita autonoma della più eclettica città americana. I pasti sono liberi.

16 SAN FRANCISCO • RIENTRO

Abbiamo ancora del tempo a disposizione prima di venire accompagnati all'aeroporto per il rientro in Italia. I pasti e il pernottamento sono previsti a bordo.

17 ITALIA

Il nostro viaggio naturalistico negli Stati Uniti è arrivato al termine. Nella giornata di oggi atterriamo in Italia e concludiamo così la nostra avventura.

DATA DI PARTENZA:

Agosto 20

Per maggiori informazioni e dettagli visita il sito **www.boscolo.com**

IL BISONTE AMERICANO

Il bisonte è il **più grande mammifero del Nord America**. I maschi possono pesare **fino a 900 kg** e raggiungere 1,8 metri di altezza, mentre le femmine pesano fino a 450 kg e sono alte circa 1,2-1,5 metri. Nonostante la loro mole, i bisonti sono anche **molto veloci**, in grado di raggiungere velocità fino a circa 56 km/h. Inoltre, sono **estremamente agili**: riescono a girare su se stessi rapidamente, a saltare recinzioni alte e sono anche abili nuotatori.

Dai milioni di individui alle poche decine di migliaia di oggi, il bisonte americano è stato sull'orlo dell'estinzione. Il Parco Nazionale di Yellowstone è l'unico luogo negli Stati Uniti dove i bisonti hanno vissuto ininterrottamente fin dalla Preistoria. Ciò che rende speciali i **bisonti di Yellowstone** è che **sono i discendenti diretti dei primi esemplari** che un tempo popolavano le praterie del Nord America.



La natura del Canada: tra parchi, orsi e balene

15 GIORNI ALLA SCOPERTA DI: CALGARY, PARCO NAZIONALE BANFF, ICE-FIELD PARKWAY, PARCO NAZIONALE JASPER, GREAT BEAR RAINFOREST, ISOLA DI VANCOUVER E VANCOUVER.

Un emozionante itinerario naturalistico tra gli spazi sconfinati del Canada occidentale, attraverso i parchi nazionali abitati da orsi, cervi, alci e altri grandi mammiferi, fino a raggiungere la costa del Pacifico per delle imperdibili spedizioni in barca alla ricerca dei cetacei più maestosi.

FORMULA VOLO 15 GIORNI/13 NOTTI	PREZZO PER PERSONA A PARTIRE DA:	7.690€
------------------------------------	-------------------------------------	--------



IN QUESTA PAGINA, DALL'ALTO:
Parco Nazionale Banff; capre di montagna.
NELLA PAGINA A FIANCO, DALL'ALTO:
alce nel Parco Nazionale Jasper; orca a Vancouver Island.



I PARCHI DELL'ITINERARIO

Parco Nazionale Banff. Il Parco Nazionale Banff ospita un'incredibile biodiversità, riflesso dell'ampia gamma di habitat presenti al suo interno, dovuta alle variazioni di altitudine, clima e comunità vegetali.

Parco Nazionale Jasper. Inserito all'interno di un sito UNESCO, si tratta del più grande parco nazionale delle Montagne Rocciose canadesi, un vero e proprio santuario della wilderness nordamericana. Incredibile la fauna, con alcune delle popolazioni di orsi grizzly, cervi e alci più in salute del Nord America.

Great Bear Rainforest. Con 6,4 milioni di ettari, è il più grande ecosistema di foresta pluviale costiera temperata rimasto intatto sulla Terra. La Great Bear Rainforest supporta un'enorme biodiversità, tra cui orsi grizzly, orsi neri, lupi costieri e il 20% dei salmoni selvatici rimasti al mondo.


Isola di Vancouver. L'Isola di Vancouver ospita due specie endemiche come la marmotta di Vancouver e il lupo costiero, oltre alla più alta concentrazione di puma del Nord America. Le lontre marine, estinte all'inizio del XX secolo, sono state reintrodotte con successo.

Stretto della Regina Carlotta. È lo stretto specchio d'acqua che separa l'Isola di Vancouver dalla terraferma della British Columbia. L'area è nota per ospitare un gran numero di specie di balene e pinnipedi.

LE TAPPE PRINCIPALI E LA FAUNA DELL'ITINERARIO IN SINTESI

- 1 PARTENZA - CALGARY - CANMORE**
Arrivo a Calgary e trasferimento a Canmore, porta delle Montagne Rocciose. Giornata libera per visite in autonomia o relax dopo il volo.
- 2 PARCO NAZIONALE BANFF**
Giornata di esplorazione del Parco Nazionale Banff, con escursione al Lago Minnewanka e safari alla ricerca degli orsi.
- 3 CANMORE - ICE-FIELD PARKWAY - JASPER**
Attraversamento della magnifica Ice-Field Parkway, tra laghi turchesi, ghiacciai spettacolari e fauna di ogni tipo. Pernottamento a Jasper.
- 4 PARCO NAZIONALE JASPER**
Giornata di esplorazione alla ricerca della megafauna americana nel Parco Nazionale Jasper, il più grande parco nazionale delle Montagne Rocciose canadesi.
- 5 PARCO NAZIONALE JASPER**
Escursione alle Miette Hot Springs, le sorgenti termali più calde delle Montagne Rocciose canadesi, per un po' di relax alle terme con avvistamenti di fauna lungo il tragitto.
- 6 PARCO NAZIONALE JASPER - BRITISH COLUMBIA**
Ultima escursione all'alba per ricerca di animali nel parco. Partenza verso la provincia della British Columbia. Pernottamento nella località di 100 Mile House.
- 7 THE HILL - BELLA COOLA**
Partenza per la costa pacifica attraverso "The Hill", la strada più scenografica del Canada occidentale. Arrivo a Bella Coola, località che ospita totem della cultura Nuxalk.
- 8 GREAT BEAR RAINFOREST**
Giornata di escursione alla ricerca degli orsi nella Great Bear Rainforest, riserva naturale che ospita un incredibile ambiente di foresta pluviale primaria.
- 9 BELLA COOLA - ISOLA DI VANCOUVER**
Imbarco in traghetto per l'Isola di Vancouver, navigando lungo i fiordi della costa canadese tra balene e aquile di mare, fino a Telegraph Cove.
- 10 ISOLA DI VANCOUVER**
Uscita in gommone nello Stretto della Regina Carlotta alla ricerca di orche e megattere insieme alle guide locali.
- 11 ISOLA DI VANCOUVER**
Seconda giornata in barca dedicata al wildlife watching, per avvistare orsi e lupi costieri tra le isole del Johnston Strait.
- 12 ISOLA DI VANCOUVER**
Escursione alla ricerca della minacciata ed endemica marmotta di Vancouver, tra i mammiferi più rari al mondo.
- 13 PACIFIC RIM NATIONAL PARK - VANCOUVER**
Esplorazione naturalistica della costa pacifica tra le foreste del Pacific Rim National Park. Imbarco sul traghetto e arrivo a Vancouver.
- 14 VANCOUVER - RIENTRO**
Partenza verso l'Italia dall'aeroporto di Vancouver.
- 15 ARRIVO IN ITALIA**

LA NATURA DEL CANADA: TRA PARCHI, ORSI E BALENE



IL MEGLIO DI QUESTO ITINERARIO

- **La megafauna del Grande Nord canadese:** orsi, lupi, alci, cervi, balene e molto altro.
- **Whale watching da favola:** alla ricerca di orche, megattere e pinnipedi insieme alle guide First Nations.
- **Alla ricerca dell'orso** lungo i fiumi dove risalgono i salmoni, nella Great Bear Rainforest.
- **La marmotta di Vancouver:** il più minacciato mammifero endemico del Canada e tra i più rari mammiferi al mondo.



TUTTE LE TAPPE DELL'ITINERARIO

1 PARTENZA • CALGARY • CANMORE


Partiamo con un volo di linea per il Canada. Atterriamo a Calgary e incontriamo l'assistente che ci accompagna a Canmore, la porta di accesso alle Montagne Rocciose, con un trasferimento di circa 2 ore. Ci riposiamo un po' prima della cena di presentazione del nostro tour.

2 PARCO NAZIONALE BANFF

Dedichiamo l'intera giornata alla visita del **Parco Nazionale Banff**, che ospita un'incredibile biodiversità, riflesso dell'ampia gamma di habitat presenti nel parco, dovuta alle variazioni di altitudine, clima e comunità vegetali. Nel parco sono presenti oltre 311 specie di uccelli, 844 specie di piante (di cui 74 rare), 5 specie di invertebrati rari o scientificamente importanti, tra cui la **lumaca di Banff Springs**, a rischio di estinzione. Sono presenti anche 19 specie di pesci (9 introdotte), 4 anfibi, 1 rettile e 53 specie di mammiferi, tra cui **orsi grizzly, lupi, puma e ghiottoni**. Durante la visita raggiungiamo il **Lago Minnewanka** e partecipiamo a un **safari alla ricerca degli orsi**. I pasti sono liberi. Rientriamo a Canmore per il pernottamento.

3 CANMORE • ICE-FIELD PARKWAY • JASPER

Al mattino ci mettiamo in viaggio verso la città di Jasper, alle porte dell'omonimo parco nazionale. Durante il tragitto attraversiamo la **Ice-Field Parkway**, un percorso straordinario tra laghi turchesi, ghiacciai spettacolari e fauna di ogni tipo, tra cui **orsi, cervi e capre di montagna**. I pasti sono liberi. Pernottiamo a Jasper.



4 PARCO NAZIONALE JASPER

Iniziamo il nostro primo giorno di visita del **Parco Nazionale Jasper**. È il più grande parco nazionale delle Montagne Rocciose canadesi, un vero e proprio santuario della wilderness nordamericana. Il suo paesaggio si estende su una vasta regione di sentieri impervi e terreni montuosi, contrapposti a fragili ecosistemi protetti e al celebre **Columbia Icefield**, la più grande massa di ghiaccio delle Montagne Rocciose canadesi, che alimenta diversi grandi ghiacciai, tra cui l'Athabasca, il Columbia e il Saskatchewan. Il paesaggio montano, che comprende montagne, valli, ghiacciai, foreste, prati alpini e fiumi, si è formato dopo una serie di macroeventi geologici nel corso di milioni di anni. Il risultato è una topografia frastagliata, con un'ampia escursione di altitudine che va dai circa 985 metri della Valle dell'Athabasca ai quasi 3800 metri della cima del Monte Columbia. Incredibile la fauna, con alcune delle popolazioni di **orsi grizzly, cervi e alci** più in salute del Nord America. In questa prima giornata partiamo alla ricerca della megafauna che popola il parco. I pasti sono liberi. Rientriamo a Jasper per il pernottamento.

5 PARCO NAZIONALE JASPER

Iniziamo questa giornata di visita raggiungendo le **Miette Hot Springs**, le sorgenti termali più calde delle Montagne Rocciose canadesi. Durante il percorso abbiamo elevate probabilità di avvistare **orsi, pecore di montagna** e altri animali. All'arrivo, dedichiamo del tempo ad un po' di **relax alle terme**. I pasti sono liberi. Rientriamo a Jasper per il pernottamento.



6 PARCO NAZIONALE JASPER • BRITISH COLUMBIA

Ci svegliamo all'alba per dedicare ancora un po' di tempo alla ricerca dei tanti animali che vivono all'interno del parco nazionale. Iniziamo quindi il nostro viaggio verso la provincia della British Columbia. Ci fermiamo nella località di **100 Mile House** per il pernottamento. I pasti sono liberi.

7 BRITISH COLUMBIA • THE HILL • BELLA COOLA

Al mattino iniziamo il nostro percorso verso ovest, in direzione della costa pacifica, percorrendo **The Hill**, la strada più scenografica del Canada occidentale. Raggiungiamo la località di **Bella Coola**, che ospita alcuni incredibili **totem della cultura Nuxalk**, uno dei popoli indigeni canadesi noti come First Nations. I pasti sono liberi.

8 GREAT BEAR RAINFOREST

L'intera giornata di oggi è dedicata a un'escursione nella **Great Bear Rainforest**, riserva naturale di 60.000 km quadrati sulla costa della British Columbia, che ospita un incredibile ambiente di foresta pluviale primaria. Ci appostiamo alla ricerca degli **orsi lungo i fiumi dove risalgono i salmoni**. I pasti sono liberi. Rientriamo a Bella Coola per il pernottamento.

9 BELLA COOLA • ISOLA DI VANCOUVER

Al mattino ci imbarchiamo sul traghetto in direzione dell'**Isola di Vancouver**. Navighiamo lungo i fiordi della costa canadese che si affacciano sul Pacifico, tra **balene e aquile di mare**. La nostra destinazione è **Telegraph Cove**, villaggio di 20 abitanti nel nord dell'isola, punto di partenza ideale per le escursioni via mare. I pasti sono liberi.

IN QUESTA PAGINA:
orso nero americano.

NELLA PAGINA A FIANCO, DALL'ALTO:
Parco Nazionale Banff;
ghiacciaio Athabasca nel Parco Nazionale Jasper; ghiottone; pecora delle montagne.



L'ORSO NERO AMERICANO

L'orso nero possiede un senso dell'olfatto a dir poco straordinario: può percepire l'odore di una persona da un'impronta, l'aroma di bacche mature nell'aria e quello di una bistecca sulla griglia a un chilometro e mezzo di distanza. **Il suo olfatto è sette volte superiore a quello del segugio**, famoso per la sua capacità di seguire le tracce umane. La sua grande cavità nasale ha una mucosa olfattiva 100 volte più estesa della nostra. È attraverso questa che un'incredibile quantità di informazioni olfattive provenienti dal mondo esterno viene elaborata.

Durante l'ibernazione, il metabolismo, la frequenza cardiaca e la respirazione dell'orso subiscono un calo drastico, ma la sua temperatura corporea si abbassa solo di circa 6,7° C. Gli orsi non mangiano affatto e non defecano durante questo periodo; le loro tane rimangono incredibilmente pulite e prive di odore. **Il corpo dell'orso è un modello di riciclo biologico**. Mentre ibernano, riciclano tutti i loro prodotti di scarto e riescono persino a guarire eventuali ferite che avevano all'inizio del letargo. Per queste ragioni, molti scienziati ora definiscono gli orsi dei "Super Ibernatori": possono cadere in un sonno profondo per 4-6 mesi senza mangiare né bere, per poi risvegliarsi in primavera e tornare nel mondo.

10 ISOLA DI VANCOUVER

Al mattino è prevista la nostra prima uscita in gommone nello **Stretto della Regina Carlotta**, alla ricerca di **orche e megattere** insieme alle nostre guide, appartenenti alle popolazioni delle First Nations. I pasti sono liberi. Rientriamo a Telegraph Cove per il pernottamento.

11 ISOLA DI VANCOUVER

Oggi ci aspetta un'altra uscita in barca dedicata al **wildlife watching**, con cui cerchiamo di avvistare gli **orsi e i lupi costieri** tra le isole del Johnston Strait. A fine giornata ci spostiamo nella città di **Campbell River**, dove è previsto il pernottamento. I pasti sono liberi.

12 ISOLA DI VANCOUVER

Nella giornata di oggi partiamo per un'escursione alla ricerca della minacciata ed endemica **marmotta di Vancouver**, uno tra i mammiferi più rari al mondo. Al termine dell'escursione, attraversiamo l'Isola di Vancouver fino ad arrivare a **Ucluelet**, posta su una piccola penisola sulla costa ovest. I pasti sono liberi.

13 PACIFIC RIM NATIONAL PARK • VANCOUVER

Oggi ci aspetta un'esplorazione naturalistica della costa pacifica tra le foreste della Riserva del **Parco Nazionale dell'Anello del Pacifico** (Pacific Rim National Park). Al termine della visita, raggiungiamo Nanaimo e ci imbarchiamo sul traghetto per **Vancouver**, la più grande città della British Columbia e la terza del Canada. I pasti sono liberi.

14 VANCOUVER • RIENTRO

In base all'orario del volo di ritorno, possiamo disporre ancora di un po' di tempo libero da dedicare allo shopping o alle visite in autonomia a Vancouver. Veniamo accompagnati in aeroporto in tempo utile utile per il volo di rientro in Italia. I pasti e il pernottamento sono previsti a bordo del volo.

15 ITALIA

Il nostro viaggio nel Canada Occidentale è giunto al termine. Nella giornata di oggi atterriamo in Italia e concludiamo così la nostra avventura.



IN QUESTA PAGINA, DALL'ALTO:
aquila di mare testabianca; Parco Nazionale dell'Anello del Pacifico; marmotta di Vancouver.

NELLA PAGINA A FIANCO, DALL'ALTO:
lontra di mare a Vancouver Island; camminamenti nel Parco Nazionale dell'Anello del Pacifico; orca nello Stretto della Regina Carlotta.



LA NATURA DEL CANADA:
TRA PARCHI, ORSI E BALENE

L'ORCA

Le orche **sono animali estremamente sociali**, che vivono in gruppi (pod) complessi e ben organizzati, anche di decine di individui. La struttura è matriarcale, molto stabile, e spesso un individuo che nasce in un pod rimarrà nello stesso per tutta la vita.

Ogni famiglia di orche possiede il proprio dialetto vocale unico, il che permette ai membri di distinguersi dagli altri gruppi e di comunicare efficacemente sia durante la caccia che nelle interazioni sociali. Le orche sono rinomate per la loro **elevata intelligenza** e per le loro **capacità di problem-solving**, che sfruttano in particolare quando cacciano in gruppo. Non è un caso: le orche possiedono un cervello tra i più grandi tra tutti gli animali marini, se si confronta la massa cerebrale in relazione alla dimensione del corpo.

Le orche sono superpredatori (apex predators), il che significa che si trovano in cima alla rete alimentare e non hanno nemici naturali. Questi magnifici mammiferi marini si trovano in tutti gli oceani del mondo, dalle acque artiche e antartiche fino ai mari tropicali.



DATA DI PARTENZA:

Agosto 6

Per maggiori informazioni e dettagli visita il sito www.boscolo.com

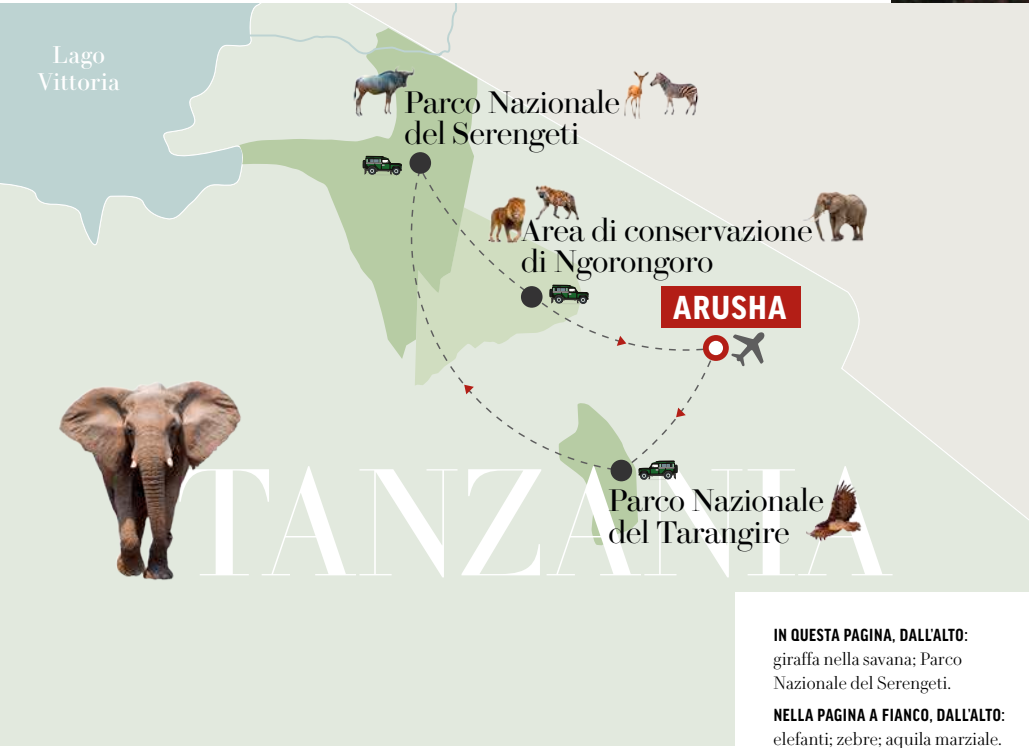


Tanzania Safari: il richiamo dell’Africa


11 GIORNI ALLA SCOPERTA DI: ARUSHA, PARCO NAZIONALE TARANGIRE, PARCO NAZIONALE SERENGETI E AREA DI CONSERVAZIONE DI NGORONGORO.

Una vera e propria immersione nell'incredibile natura della Tanzania, alla scoperta dei suoi mammiferi più iconici attraverso dei safari nei parchi nazionali. In più, avremo il privilegio di attraversare i luoghi della “grande migrazione” di milioni di gnu e zebre, un fenomeno che suscita emozioni indescrivibili.

FORMULA VOLO 11 GIORNI/9 NOTTI	PREZZO PER PERSONA A PARTIRE DA:	6.590€
-----------------------------------	-------------------------------------	--------



IN QUESTA PAGINA, DALL'ALTO:
giraffa nella savana; Parco Nazionale del Serengeti.
NELLA PAGINA A FIANCO, DALL'ALTO:
elefanti; zebre; aquila marziale.



TUTTI I PARCHI DELL'ITINERARIO

Parco Nazionale del Serengeti. Il Serengeti è forse il parco nazionale più celebrato al mondo. È il teatro principale di una delle ultime grandi migrazioni naturali del pianeta, detta la “grande migrazione” non solo perché movimenta milioni di gnu e zebre, ma anche perché il palcoscenico di questo spettacolo naturale al limite dell'immaginazione racconta di una pianura “senza fine”, come suggerisce la traduzione della parola masai “Serengeti”.

Parco Nazionale del Tarangire. Il Parco Nazionale del Tarangire ospita stagionalmente la più alta densità di elefanti al mondo. L'ambiente è collinare e la vegetazione è caratterizzata da baobab e palme dom. Tra le presenze faunistiche, oltre alle specie tipiche del Serengeti, si possono annoverare il kudu minore e i celebri pitoni. L'avifauna è impressionante, con moltissimi predatori, tra cui l'aquila marziale e il gufo reale di Verreaux.

Area di Conservazione Ngorongoro. La caldera vulcanica di Ngorongoro custodisce una delle ultime popolazioni vitali di rinoceronte nero. Ngorongoro resta forse l'ultimo santuario dove si può osservare il rinoceronte nero in ambiente, libero da recinzioni. Per i birdwatchers, questa sola area di conservazione ospita più di 600 specie, oltre a elementi della fauna della savana arida somala come l'orice beisa, il gerenuk o l'antilope giraffa.



LE TAPPE PRINCIPALI E LA FAUNA DELL'ITINERARIO IN SINTESI

- 1 PARTENZA**
- 2 ARUSHA**
Arrivo all'aeroporto di Kilimanjaro e incontro con la guida naturalistica.
- 3 ARUSHA - PARCO NAZIONALE TARANGIRE**
Partenza verso il Parco Nazionale Tarangire. Primo safari in 4x4 nel pomeriggio fino al tramonto. Pernottamento in lodge.
- 4 PARCO NAZIONALE SERENGETI**
Partenza verso il Parco Nazionale Serengeti, la “pianura infinita”. Safari in 4x4 nel pomeriggio. Pernottamento in un campo tendato nel parco.
- 5 PARCO NAZIONALE SERENGETI**
Giornata di safari in 4x4 nel parco, con partenza all'alba. Pernottamento in campo tendato.
- 6 PARCO NAZIONALE SERENGETI, LA GRANDE MIGRAZIONE**
Esplorazione del parco nella zona del fiume Mara, teatro della traversata estiva degli gnu. Pernottamento in campo tendato.
- 7 PARCO NAZIONALE SERENGETI**
Giornata di safari in 4x4 nelle pianure della zona nord e centrale del parco.
- 8 PARCO NAZIONALE SERENGETI - AREA DI CONSERVAZIONE NGORONGORO**
Ultimo safari nel Serengeti al mattino. Nel pomeriggio, partenza verso il cratere di Ngorongoro, detto “l'Arca di Noè dell'Africa”.
- 9 AREA DI CONSERVAZIONE NGORONGORO**
Esplorazione del cratere di Ngorongoro, un ecosistema unico abitato da una grande varietà di fauna selvatica.
- 10 ARUSHA - RIENTRO**
Partenza in volo verso l'Italia.
- 11 ARRIVO IN ITALIA**



IL MEGLIO DI QUESTO ITINERARIO

- **La grande migrazione di gnu e zebre**, uno dei più grandi fenomeni migratori annuali al mondo.
- **I grandi predatori** nel Parco Nazionale del Serengeti.
- **Gli elefanti** nel Parco Nazionale del Tarangire.
- **I rinoceronti neri e la società dei leoni** nell'Area di Conservazione Ngorongoro.



TUTTE LE TAPPE DELL'ITINERARIO

1 PARTENZA • ARUSHA

Partiamo con un volo di linea alla volta della Tanzania, terra di savane dorate e cieli infiniti. Ci attendono tramonti infuocati, il passo maestoso degli elefanti, le eleganti giraffe, il brulicare vivace delle zebre e l'immane re della savana: il leone.

2 ARUSHA

Atterriamo in mattinata all'aeroporto di Kilimanjaro, dove l'aria calda e profumata d'Africa ci accoglie. Veniamo accompagnati in hotel e durante il tragitto osserviamo i paesaggi che scorrono lenti fuori dal finestrino: colline verdi, villaggi sonnolenti e sorrisi curiosi. I pasti sono liberi.



3 ARUSHA • PARCO NAZIONALE TARANGIRE

Dopo la colazione, partiamo verso il **Tarangire**, terra di **elefanti** e dei maestosi baobab che si stagliano come guardiani silenziosi nel cielo africano. Le colline si alternano a pianure dorate, la savana vibra di vita, e tra le fronde avvistiamo rapaci imponenti come l'**aquila marziale o il gufo reale di Verreaux**. Nel pomeriggio ci immergiamo in un emozionante safari fino al tramonto: il cielo si tinge d'ambra e il silenzio è rotto solo dal richiamo degli animali. La sera, ci ritroviamo per una piccola lezione naturalistica dedicata agli incontri della giornata. Pranziamo con un box-lunch durante le visite e ceniamo nel nostro lodge.


4 PARCO NAZIONALE SERENGETI

Dopo colazione partiamo verso l'incredibile **Serengeti**, la "pianura infinita" dove la natura regna sovrana. Il percorso attraverso il parco è già un'emozione: distese sterminate, **gnu, zebre, giraffe** che si muovono armoniose e la luce del sole che accarezza l'erba alta. Nel pomeriggio, il safari ci conduce a incontri ravvicinati con **predatori e grandi erbivori**, mentre il vento porta il profumo caldo della savana. La sera partecipiamo a una piccola lezione naturalistica e pernottiamo in un campo tendato fisso nella zona centrale del parco. Pranziamo con un box-lunch durante le visite e ceniamo nel lodge.



IN QUESTA PAGINA, DALL'ALTO:
giraffe; iena maculata;
gnu e zebre nel cratere di
Ngorongoro.

NELLA PAGINA A FIANCO, DALL'ALTO:
elefante africano; jeep safari;
Parco Nazionale del Serengeti.



L'ELEFANTE AFRICANO

L'elefante africano è l'animale terrestre vivente più grande ed è noto tanto per la sua voracità quanto per le sue straordinarie caratteristiche fisiche e comportamentali. Gli elefanti sono vere e proprie "macchine per mangiare" e **passano fino a 16 ore al giorno ad alimentarsi**. Tipicamente, un elefante selvatico consuma tra i 113 - 136 kg di cibo al giorno, anche se possono arrivare fino a 270 kg in un solo giorno.

La proboscide dell'elefante è uno strumento versatile che funge da naso, mano, piede extra e dispositivo per segnalare, scavare, spruzzare acqua, spargere polvere e raccogliere cibo. Gli elefanti non bevono usando la proboscide come una cannuccia, ma la usano come un bicchiere per aspirare l'acqua e poi versarla in bocca. Sono anche in grado di nuotare, utilizzando la proboscide per respirare come un boccaglio in acque profonde.

5 PARCO NAZIONALE SERENGETI

L'alba ci sorprende tra le pianure infinite del Serengeti. I primi raggi di sole illuminano elefanti che si muovono lentamente, **zebre e gnu** in cammino e **giraffe** che si stagliano contro l'orizzonte dorato. Dedichiamo la giornata all'esplorazione del parco in 4x4, tra grandi felini in agguato e branchi di erbivori in movimento. Al calar del sole, ci ritroviamo per una piccola lezione naturalistica, immersi nei suoni della savana. Pernottiamo in un campo tendato fisso nella zona nord del parco. Pranziamo con un box-lunch durante le visite e ceniamo nel lodge.

6 PARCO NAZIONALE SERENGETI, LA GRANDE MIGRAZIONE


Continuiamo l'esplorazione nella zona del **fiume Mara**, teatro della spettacolare traversata estiva delle **mandrie di gnu**. Tra predatori in agguato e branchi che attraversano le pianure, viviamo momenti intensi, sospesi tra adrenalina e stupore. La sera partecipiamo a una piccola lezione naturalistica e pernottiamo in un campo tendato fisso, circondati dalla magia della savana notturna. Pranziamo con un box-lunch durante le visite e ceniamo nel lodge.

7 PARCO NAZIONALE SERENGETI

Dedichiamo la giornata alla scoperta del parco, attraversando le vaste pianure della zona nord e centrale. Osserviamo la fauna che popola queste terre: **ghepardi, eleganti leopardi, giraffe, mandrie di zebre e gnu, gazzelle e antilopi** che si muovono leggere. Pranziamo con un box-lunch nel corso dell'escursione e ceniamo al lodge.

8 PARCO NAZIONALE SERENGETI • AEREA DI CONSERVAZIONE DI NGORONGORO

Ci godiamo l'ultimo safari nel Serengeti, esplorando le **rocce delle Kopjes**, rifugio dei grandi predatori. Le distese dorate si alternano a punti rocciosi dove **leopardi e leoni** riposano o si preparano alla caccia. Nel pomeriggio ci dirigiamo verso il **cratere di Ngorongoro**, definito "Arca di Noè dell'Africa", dove paesaggi straordinari e animali convivono in armonia perfetta. La sera partecipiamo a una piccola lezione naturalistica. Pranziamo con un box-lunch durante le visite e ceniamo nel lodge.



IN QUESTA PAGINA, DALL'ALTO:
zebre; famiglia di leoni; gazzella di Grant.

NELLA PAGINA A FIANCO, DALL'ALTO:
ghepardo; avvistamento di un elefante nel Parco Nazionale del Tarangire; migrazione degli gnu.



9 AREA DI CONSERVAZIONE DI NGORONGORO • ARUSHA

Scendiamo nel leggendario **cratere di Ngorongoro**, un ecosistema unico che ospita la più famosa caldera vulcanica al mondo, profonda 610 metri e con un diametro di 20 km. Un vero santuario per varietà di fauna selvatica, un habitat ricco e diversificato, grazie alla sua struttura naturale che crea vari ambienti in un'area relativamente contenuta. Qui osserviamo la vita sociale dei **leoni**, i **clan delle iene** e, con un po' di fortuna, il **rinoceronte nero**. Pranziamo al sacco circondati da uno scenario unico. Nel pomeriggio rientriamo ad Arusha. La sera ci attende l'ultima lezione naturalistica. La cena è libera.

10 ARUSHA • RIENTRO

Il nostro viaggio naturalistico in Tanzania è giunto al termine. Veniamo accompagnati all'aeroporto per il volo di rientro in Italia, portando con noi il ricordo della Tanzania: terre selvagge, cieli immensi e incontri indimenticabili.

11 ARRIVO IN ITALIA

Nella giornata di oggi atterriamo in Italia e concludiamo così la nostra vacanza.

DATE DI PARTENZA:

Luglio	11
Agosto	8
Settembre	5

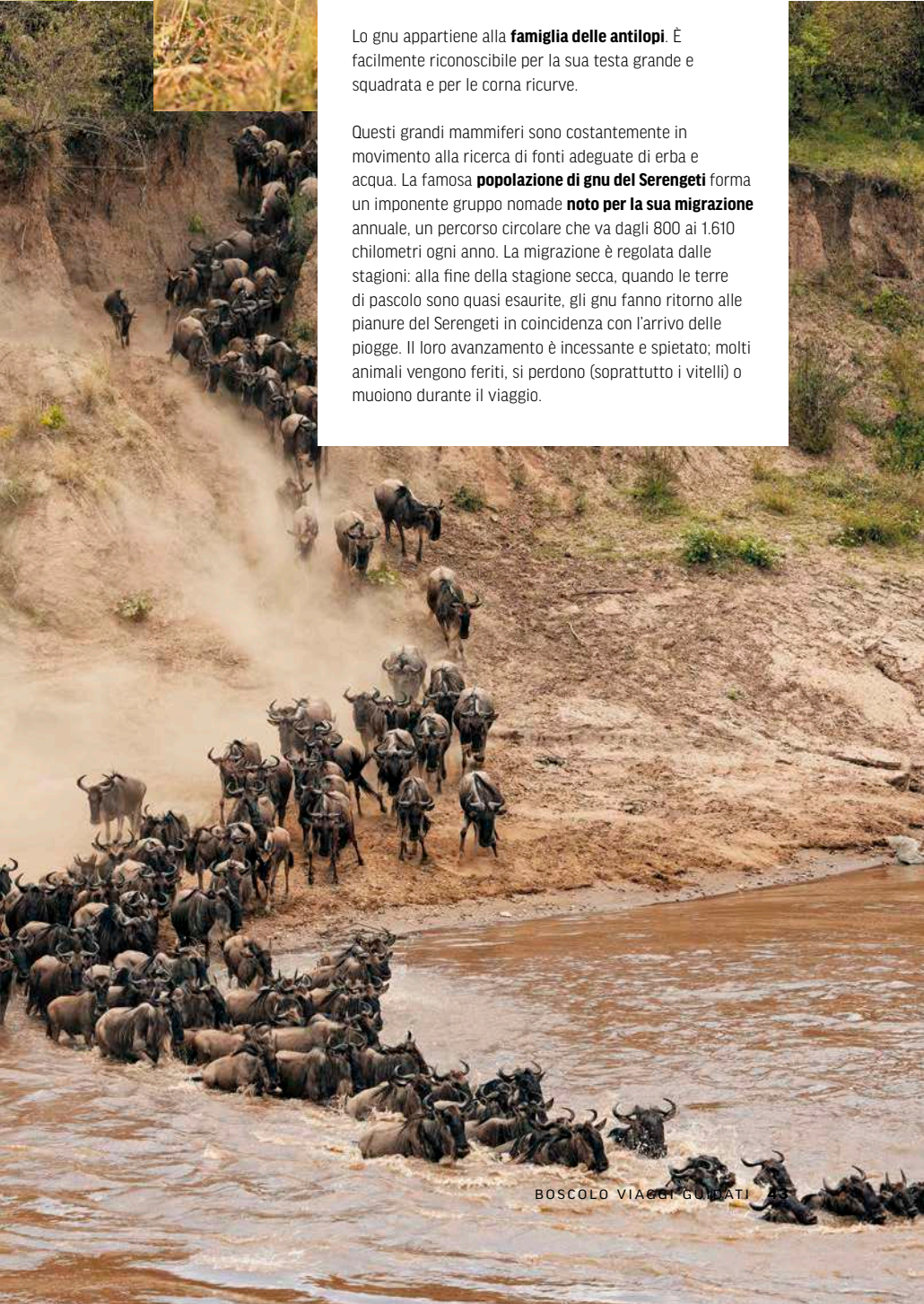
Per maggiori informazioni e dettagli visita il sito **www.boscolo.com**



LO GNU

Lo gnu appartiene alla **famiglia delle antilopi**. È facilmente riconoscibile per la sua testa grande e squadrata e per le corna ricurve.

Questi grandi mammiferi sono costantemente in movimento alla ricerca di fonti adeguate di erba e acqua. La famosa **popolazione di gnu del Serengeti** forma un imponente gruppo nomade **noto per la sua migrazione** annuale, un percorso circolare che va dagli 800 ai 1.610 chilometri ogni anno. La migrazione è regolata dalle stagioni: alla fine della stagione secca, quando le terre di pascolo sono quasi esaurite, gli gnu fanno ritorno alle pianure del Serengeti in coincidenza con l'arrivo delle piogge. Il loro avanzamento è incessante e spietato; molti animali vengono feriti, si perdono (soprattutto i vitelli) o muoiono durante il viaggio.





Namibia Safari: orme nel deserto


15 GIORNI ALLA SCOPERTA DI: WINDHOEK, SOSSUSVLEI, DEADVLEI, SESRIEM CANYON, SWAKOPMUND, PARCO NAZIONALE ETOSHA, RUNDU, STRISCIA DI CAPRIVI, PARCO NAZIONALE DI MUDUMU, FIUME ZAMBESI E VICTORIA FALLS.

Deserti dai colori strabilianti, piante che vivono millenni, distese saline, savane, foreste: la Namibia è uno dei paesi dai paesaggi più incredibili e variegati dell'Africa, e noi la scopriremo con degli emozionanti safari alla ricerca delle sue specie più affascinanti, con una tappa finale anche in Zimbabwe per ammirare le maestose Cascate Vittoria.

FORMULA VOLO 15 GIORNI/12 NOTTI	PREZZO PER PERSONA A PARTIRE DA:	8.100€
------------------------------------	-------------------------------------	--------



IN QUESTA PAGINA, DALL'ALTO:
Deadvlei nel Deserto del Namib; safari.
NELLA PAGINA A FIANCO, DALL'ALTO:
zebre; iena maculata.



TUTTI I PARCHI DELL'ITINERARIO

Deserto del Namib. Il Namib è il deserto più antico del pianeta, con un'origine datata 55 milioni di anni fa. Si estende dalla prossimità dell'Oceano Atlantico fino alla Grande Scarpata Namibiana nell'entroterra, ed è generalmente caratterizzato da imprevedibili piogge. È un luogo dai paesaggi a dir poco spettacolari e rappresenta un centro stabile per l'evoluzione di specie endemiche adatte al deserto, in particolare rettili.

Parco Nazionale Etosha. Il Parco Nazionale di Etosha si trova in un contesto arido di deserto salino e savana, solcato da habitat acquatici effimeri dipendenti dai fenomeni di allagamento stagionali. Il suo nome significa "grande luogo bianco", per via del colore del suolo del deserto salino che costituisce il 25% della sua area. Al suo interno è presente una depressione chiamata Etosha Pan, residuo di un antico lago pleistocenico, ai cui bordi si trovano straordinarie aggregazioni di erbivori.

Striscia di Caprivi. Questo territorio, detto anche "Dito di Caprivi" per la sua forma allungata, rappresenta uno scrigno di biodiversità dell'Africa australe, con 1300 specie di piante, 71 pesci, 33 anfibi, 64 rettili, 444 uccelli e 122 mammiferi. I mammiferi rappresentano al completo la tipica fauna dell'Africa australe, con tutti i principali predatori ed ungulati. L'area rappresenta una delle ultime roccaforti di uno dei più efficienti e perseguitati predatori del continente africano: il licaone.

LE TAPPE PRINCIPALI E LA FAUNA DELL'ITINERARIO IN SINTESI

- 1 PARTENZA**
- 2 WINDHOEK**
Arrivo a Windhoek e pernottamento in lodge nella capitale della Namibia.
- 3 WINDHOEK - SOSSUSVLEI**
Breve visita di Windhoek in auto. Partenza verso Sossusvlei attraverso lo spettacolare Sreetshoogte Pass. Primi avvistamenti di fauna della savana lungo il percorso. Pernottamento in lodge con vista sul Deserto del Namib.
- 4 SOSSUSVLEI - DEADVLEI - SESRIEM CANYON**
Escursione all'alba nel Deserto del Namib, tra gli spettacolari scenari di Sossusvlei e Deadvlei. Pranzo nel deserto. Esplorazione del Sesriem Canyon sulla via del ritorno al lodge.
- 5 SOSSUSVLEI - SWAKOPMUND**
Partenza per Swakopmund, con sosta per ammirare la Welwitschia mirabilis, la pianta che può vivere millenni. Gita in barca sull'Atlantico per avvistare otarie del Capo e altri animali marini.
- 6 SWAKOPMUND - PARCO NAZIONALE ETOSHA**
Partenza verso il Parco Nazionale Etosha. Pernottamento in un lodge nel parco.
- 7 PARCO NAZIONALE ETOSHA**
Giornata di esplorazione naturalistica del Parco Nazionale Etosha, che ospita oltre 114 specie di mammiferi.
- 8 PARCO NAZIONALE ETOSHA**
Giornata dedicata all'esplorazione naturalistica del settore est del Parco di Etosha.
- 9 FIUME OKAVANGO**
Partenza per Rundu, con sosta al sito del Meteorite di Hoba. Arrivo nella zona del fiume Okavango e pernottamento in lodge.
- 10 RUNDU - STRISCIA DI CAPRIVI**
Partenza per la Striscia di Caprivi, fino al Parco Nazionale di Mudumu. Nel pomeriggio, safari all'interno del parco.
- 11 STRISCIA DI CAPRIVI - PARCO NAZIONALE DI MUDUMU**
Giornata dedicata al safari nel Parco Nazionale di Mudumu, ecosistema a savana che ospita grandi predatori e diversi altri mammiferi.
- 12 PARCO NAZIONALE DI MUDUMU - FIUME ZAMBESI**
Arrivo al fiume Zambesi, sul confine con lo Zambia, e crociera naturalistica lungo le sue acque fino al tramonto.
- 13 VICTORIA FALLS**
Attraversamento del confine e arrivo in Zimbabwe. Sistemazione in lodge a Victoria Falls.
- 14 VICTORIA FALLS - RIENTRO**
Uscita all'alba per visitare le maestose Cascate Vittoria e la fauna locale. Partenza verso l'Italia dall'aeroporto di Victoria Falls.
- 15 ARRIVO IN ITALIA**



IL MEGLIO DI QUESTO ITINERARIO

- **Rinoceronti, antilopi e grandi predatori** nel Parco Nazionale Etosha.
- Gli **elefanti** nel Parco Nazionale di Mudumu.
- **Suricata, orici, zebre di montagna:** le specie degli ambienti aridi.
- **Antilopi incredibili:** l'antilope nera, il lechwe, l'antilope roana e il sitatunga.
- **Otarie del Capo e delfinidi australi** nell'Oceano Atlantico.
- **La Welwitschia mirabilis e i baobab,** piante millenarie ai limiti dell'incredibile.
- **Le Cascate Vittoria in Zimbabwe:** il fragore del "fumo che tuona".



TUTTE LE TAPPE DELL'ITINERARIO

1 PARTENZA • WINDHOEK

Il nostro viaggio alla scoperta della fauna africana sta per iniziare. Partiamo dall'Italia in volo per la Namibia, pronti a vivere la nostra avventura tra i paesaggi incontaminati di questo straordinario Paese.

2 ARRIVO A WINDHOEK

Arriviamo a Windhoek, veniamo accompagnati al nostro lodge, e iniziamo a immergerci nella luce e nei colori dell'Africa australe. Nel pomeriggio partecipiamo a un briefing sulla nostra spedizione, pronti a iniziare il nostro viaggio nella natura della Namibia. Pernottiamo nel nostro lodge. La cena è libera.

3 WINDHOEK • SOSSUSVLEI

Dopo una breve visita in auto di **Windhoek**, ci mettiamo in viaggio verso **Sossusvlei** attraversando lo spettacolare **Spreetshoogte Pass**, da cui si apre una vista sulla Scarpata Namibiana che scende verso il Deserto del Namib. Lungo il percorso iniziamo a incontrare la fauna della savana, come **suricati**, **klipspringer**, **zebre**, **giraffe**, **sciacalli dalla gualdrappa**, **orici** e **babuini**. Arriviamo al nostro lodge nel pomeriggio, con le dune del Namib che si stagliano davanti a noi. Ceniamo nel lodge.



4 SOSSUSVLEI • DEADVLEI • SESRIEM CANYON

Usciamo all'alba per immergerci negli scenari spettacolari di **Sossusvlei**, **Deadvlei** e del **Sesriem Canyon**, tra dune antiche alte centinaia di metri e canyon scolpiti nella roccia dai caldi colori del deserto. Camminiamo sulle dune prima del sorgere del sole, ammirando il lento mutare delle sfumature della sabbia. Ci troviamo nel deserto più antico del pianeta, dove la vita resiste grazie ai vapori che arrivano dall'oceano. Qui possiamo osservare la fauna adattata a condizioni estreme: **orici**, **piccoli rettili** e i **coleotteri delle nebbie**. Pranziamo nel deserto e, sulla via del ritorno al lodge, ci fermiamo per esplorare l'incredibile Sesriem Canyon, scavato dal fiume Tsauchab. Ceniamo nel lodge.


5 SOSSUSVLEI • SWAKOPMUND

Dopo la colazione partiamo per **Swakopmund**, attraversando Solitaire, il Gaub Pass e Walvis Bay. Lungo il percorso ci fermiamo ad ammirare la straordinaria *Welwitschia mirabilis*, la pianta del deserto capace di vivere per millenni. Arriviamo nel pomeriggio e ci godiamo una **gita in barca sull'Oceano Atlantico**, al tramonto, per osservare da vicino una colonia di **otarie del Capo**. Con un po' di fortuna possiamo avvistare anche delfinidi australi e diverse specie di uccelli marini. La cena è inclusa a Swakopmund. Il pernottamento è previsto in dei comodi appartamenti.



NELLA PAGINA A FIANCO, DALL'ALTO:
Sossusvlei nel deserto del Namib;
Windhoek; elefante africano;
safari nel Parco Nazionale di
Mudumu; ghepardi.

IN QUESTA PAGINA, DALL'ALTO:
leone e leonessa.



6 SWAKOPMUND • PARCO NAZIONALE ETOSHA

Partiamo da Swakopmund e viaggiamo verso l'incredibile **Parco Nazionale Etosha**, attraversando Outjo. Il paesaggio cambia gradualmente fino a trasformarsi in un ambiente arido di deserto salino e savana, interrotto da habitat acquatici che si formano con gli allagamenti stagionali. Osserviamo i primi mammiferi e uccelli di questa regione straordinaria sia durante il tragitto che all'arrivo, presso la pozza del nostro lodge. Ceniamo nel lodge.

7 PARCO NAZIONALE ETOSHA

Dedichiamo l'intera giornata all'esplorazione naturalistica del Parco di Etosha, nel settore di **Okaukuejo**. Iniziamo all'alba muovendoci tra le piste del parco, dove **leoni**, **leopardi**, **ghepardi**, **iene maculate** e **iene brune** sono attivi nelle prime ore del giorno. Restiamo colpiti dall'abbondanza di **elefanti**, **giraffe** e **orici**, e abbiamo la possibilità di osservare entrambe le specie di **rinoceronti**, bianco e nero. L'avifauna è straordinaria, con più di trecentoquaranta specie diverse. Ceniamo nel lodge.

8 PARCO NAZIONALE ETOSHA

Dedichiamo l'intera giornata all'esplorazione naturalistica del **settore est del Parco di Etosha**. Ci spostiamo tra le piste alla ricerca della fauna che popola queste aree più remote, osservando i diversi paesaggi che si alternano tra savana e zone saline. Ceniamo nel lodge.

IL LEONE

Il leone è il primo animale che viene in mente quando si pensa all'Africa. Il "re della savana" possiede un corpo muscoloso e compatto, con zampe anteriori, denti e mascelle estremamente potenti, fondamentali per la caccia. Il suo mantello è di colore giallo-oro. I maschi adulti sfoggiano una folta criniera, il cui colore varia dal biondo al nero, possono essere lunghi fino a 3 metri e pesare tra i 150 e i 250 kg.

Il leone **è adattabile e vive in diversi habitat**, dalle pianure aperte alle boscaglie. Attualmente, i leoni **vivono quasi esclusivamente in Africa**, dalla parte meridionale del Sahara fino al Nord del Sudafrica. Il leone è l'unico felino **altamente sociale**, vivendo in gruppi chiamati *prides*. Un pride è composto da femmine imparentate (che vi restano per tutta la vita), i loro cuccioli e uno o più maschi residenti. Le femmine sono le principali cacciatrici e si occupano della crescita dei cuccioli, mentre i maschi svolgono la maggior parte dei compiti difensivi del territorio.

9 FIUME OKAVANGO

Partiamo in direzione di **Rundu** e facciamo una sosta per visitare il **sito di Hoba**, che conserva il più grande meteorite conosciuto, caduto sulla Terra circa ottantamila anni fa. Proseguiamo poi verso il **fiume Okavango**, all'ingresso della **Striscia di Caprivi**, un'area umida di grande importanza naturalistica. All'arrivo ci sistemiamo nel nostro lodge, immersi in un ambiente ricco di vita e vegetazione. Ceniamo nel lodge.

10 RUNDU • STRISCIA DI CAPRIVI

Lasciamo Rundu e partiamo per la Striscia di Caprivi, nella regione del Kavango-Zambezi, fino al **Parco Nazionale di Mudumu**. Nei dintorni del lodge possiamo osservare la fauna che abita queste zone fluviali: **elefanti**, **ippopotami** e **numeroso specie di uccelli**, più di trecento. Nel pomeriggio partecipiamo a un safari all'interno del parco, immersi nella natura rigogliosa di questa regione. Ceniamo nel lodge.

11 STRISCIA DI CAPRIVI • PARCO NAZIONALE DI MUDUMU

Dedichiamo l'intera giornata a un safari nel **Parco Nazionale di Mudumu**, un ecosistema di savana fondamentale per gli spostamenti della grande fauna tra Angola, Botswana, Namibia e Zambia. Restiamo colpiti dall'abbondanza di **elefanti** e dalla presenza di **antilopi rare, come l'antilope nera, il lechwe, l'antilope roana e il sitatunga**. Il parco ospita anche i **grandi predatori**: leoni, leopardi, ghepardi, iene maculate e licaoni. Ceniamo nel lodge.

12 PARCO NAZIONALE DI MUDUMU • FIUME ZAMBESI

Raggiungiamo l'imponente **fiume Zambesi**, al confine con lo Zambia, un vero paradiso faunistico dove la vita si concentra lungo le sue rive. Nel pomeriggio ci godiamo una **crociera naturalistica di circa tre ore**, fino al tramonto, navigando tra acque tranquille e un'esplosione di avifauna. Possiamo osservare la più grande colonia africana del **gruccione carminio meridionale**, uno degli uccelli più spettacolari del continente, insieme a molte altre specie di uccelli, oltre a **ippopotami**, **coccodrilli del Nilo** e **lontre**. Ceniamo nel lodge.

IN QUESTA PAGINA, DALL'ALTO:
Cascade Vittoria; gruccione carminio meridionale vicino al fiume Zambesi; elefanti nella Striscia di Caprivi; suricati.

NELLA PAGINA A FIANCO, DALL'ALTO:
Welwitschia mirabilis; orici meridionali nel deseto del Namib.



13 VICTORIA FALLS


Partiamo in direzione del confine con il Botswana, raggiungendo Kasane, e proseguiamo poi verso lo Zimbabwe. Durante il tragitto possiamo osservare la fauna che popola l'**area del Chobe e le zone fino a Victoria Falls**. Arriviamo nel pomeriggio e ci sistemiamo nel nostro lodge a Victoria Falls, immersi nell'atmosfera selvaggia di questa regione africana.

14 VICTORIA FALLS • RIENTRO

All'alba usciamo per visitare le maestose **Cascade Vittoria**, dove le acque del fiume Zambesi si tuffano tra gole rocciose in un impressionante spettacolo di forza e bellezza. Durante la visita possiamo osservare uccelli e piccoli mammiferi, come il **bushbuck**, che popolano quest'area rigogliosa. Al termine dell'escursione veniamo accompagnati all'aeroporto internazionale di Victoria Falls per il volo di rientro in Italia.

15 VICTORIA FALLS • RIENTRO

Il nostro viaggio in Namibia è giunto al termine. Nella giornata di oggi atterriamo in Italia e concludiamo così il nostro avventuroso safari fra il deserto e i parchi namibiani.



L'ORICE MERIDIONALE

L'orice **è un grande genere di antilope** che popola le regioni dell'Africa e del Medio Oriente, dove se ne contano quattro specie. Tra queste, la più imponente è il *gemsbok*. Questa maestosa antilope è un vero e proprio **animale del deserto**, con un aspetto fisico che riflette la sua forza e la sua adattabilità all'ambiente arido. Il corpo è compatto e muscoloso, sormontato da un collo massiccio, simile a quello di un cavallo, e da una criniera corta. Ciò che rende l'orice immediatamente riconoscibile sono le sue **lunghe corna**, affilate come lance.

L'orice vive secondo una complessa struttura sociale, dove la **gerarchia di dominanza è stabilita in base all'età e alla taglia dell'individuo**. Fin dalla giovane età, i vitelli stabiliscono la loro posizione attraverso test di forza che assomigliano a giochi. Una volta stabilita la gerarchia, la necessità di combattere si riduce drasticamente, e i veri scontri sono sostituiti da esibizioni rituali. Queste grandi antilopi usano vari modi per mostrare il loro status: sfilano con una camminata lenta e impettita e talvolta si lanciano in un galoppo dimostrativo. Quando più maschi si esibiscono, possono arrivare a scontrarsi con le corna.

DATE DI PARTENZA:

Aprile	19
Maggio	17
Giugno	14
Luglio	19
Agosto	9
Settembre	6

Per maggiori informazioni e dettagli visita il sito **www.boscolo.com**

IL SURICATO

I suricati sono **carnivori affini alle manguste**, che vivono in tane sotterranee in Africa. Hanno un aspetto distintivo, perfettamente adatto alla vita nella savana, con un mantello brizzolato grigio-marrone, un muso appuntito, un corpo snello e una coda lunga. Intorno agli occhi presentano delle macchie scure che, come occhiali da sole naturali, proteggono gli occhi dal forte riverbero del sole africano.

I suricati **vivono nell'Africa meridionale** (Sudafrica, Botswana, Zimbabwe e Mozambico), in pianure aperte, savane e praterie aride. Sono animali diurni e **si organizzano in gruppi**, chiamati *mobs* o "bande", che possono contare fino a 30 individui. Nonostante non ci sia una gerarchia lineare rigida, le femmine tendono a essere dominanti. Per intimidire i predatori o le bande rivali, l'intero gruppo si unisce formando una massa sibilante e compatta.



Zambia: safari lungo lo Zambesi


15 GIORNI ALLA SCOPERTA DI: LUSAKA, PARCO NAZIONALE KAFUE, MFUWE/PARCO NAZIONALE SOUTH LUANGWA E PARCO NAZIONALE DEL BASSO ZAMBESI.

Un safari naturalistico nel cuore dell'Africa, accompagnati da un biologo, per osservare da vicino gli animali più iconici della savana, quelli che ci hanno affascinato fin da bambini. Un'avventura nell'anima selvaggia dello Zambia che ci porterà anche a navigare sulle acque dello spettacolare fiume Zambesi.

FORMULA VOLO 15 GIORNI/12 NOTTI	PREZZO PER PERSONA A PARTIRE DA:	8.450€
------------------------------------	-------------------------------------	--------



IN QUESTA PAGINA, DALL'ALTO:
Parco Nazionale del Basso Zambesi; elefanti nel Parco Nazionale di South Luangwa.
NELLA PAGINA A FIANCO, DALL'ALTO:
giraffa di Thornicroft; facocero con il suo cucciolo.



TUTTI I PARCHI DELL'ITINERARIO

Parco Nazionale del Kafue. Quello del Kafue è il terzo parco nazionale più grande dell'Africa. Si trova al centro di un ancor più grande sistema di aree protette non recintate noto come il Greater Kafue Ecosystem (GKE), un ecosistema ricchissimo e di eccezionale bellezza, che ospita la più grande popolazione dello Zambia di ghepardi, popolazioni significative di leoni, leopardi, licaoni e antilopi.

Parco Nazionale di South Luangwa. Gli esperti hanno definito il Parco Nazionale del South Luangwa uno dei più grandi santuari della fauna selvatica del mondo, e a ragione. L'affluenza di animali intorno al fiume Luangwa e alle sue lagune è tra le più intense in Africa, con oltre 60 specie di mammiferi e 400 di uccelli. Il parco, denominato "la valle dei leopardi", ha la più alta concentrazione di leopardi al mondo.

Parco Nazionale del Basso Zambesi. Lungo il fiume Zambesi cresce una vegetazione lussureggiante, con la fauna che viene attirata dalla variabilità incredibile di questo ecosistema fluviale. Il parco ha robuste popolazioni di megafauna: bufali ed elefanti sono comuni e si muovono liberamente tra lo Zimbabwe e lo Zambia, spesso pascolando sulle isole in mezzo al fiume.

LE TAPPE PRINCIPALI E LA FAUNA DELL'ITINERARIO IN SINTESI

- 1 PARTENZA**
- 2 LUSAKA**
Arrivo all'aeroporto di Lusaka e incontro con la guida naturalistica. Pernottamento in lodge.
- 3 PARCO NAZIONALE KAFUE**
Partenza verso il Parco Nazionale del Kafue, il terzo parco nazionale più grande d'Africa. Nel pomeriggio, prima escursione in fuoristrada o in barca. Pernottamento in lodge.
- 4-5 PARCO NAZIONALE KAFUE**
Due giornate di immersione nel Parco Nazionale del Kafue, con escursione in fuoristrada o in barca.
- 6 PARCO NAZIONALE KAFUE**
Safari dell'intera giornata nel lato meridionale del parco, un autentico scrigno di biodiversità.
- 7 LUSAKA - PARCO NAZIONALE SOUTH LUANGWA**
Partenza in volo da Lusaka a Mfuwe, nel Parco Nazionale di South Luangwa. Prima esplorazione delle sponde del fiume Luangwa. Pernottamento in lodge.
- 8-10 PARCO NAZIONALE SOUTH LUANGWA**
Tre intere giornate di esplorazione naturalistica del Parco Nazionale di South Luangwa, con safari in fuoristrada al mattino, nel pomeriggio e dopo il tramonto. Possibilità di partecipare a un "walking safari" facoltativo.
- 11 PARCO NAZIONALE SOUTH LUANGWA - LUSAKA - BASSO ZAMBESI**
Ultimo safari al mattino nel Parco Nazionale di South Luangwa. Volo per Lusaka e partenza per il Parco Nazionale del Basso Zambesi. Pernottamento in lodge.
- 12 PARCO NAZIONALE DEL BASSO ZAMBESI**
Al mattino, escursione in canoa lungo il fiume Zambesi. Nel pomeriggio, crociera naturalistica sulle acque del fiume, fino al tramonto.
- 13 PARCO NAZIONALE DEL BASSO ZAMBESI**
Partenza in barca all'alba per raggiungere l'interno del parco e safari in fuoristrada. Ritorno al lodge in barca al tramonto.
- 14 LUSAKA - RIENTRO**
Partenza dal Parco Nazionale del Basso Zambesi e arrivo all'aeroporto di Lusaka per il rientro in Italia.
- 15 ARRIVO IN ITALIA**



IL MEGLIO DI QUESTO ITINERARIO

- **Leoni, leopardi e licaoni** nel Parco Nazionale del Kafue, uno dei più antichi parchi nazionali d'Africa.
- **La "valle dei leopardi"**: il Parco Nazionale di South Luangwa, il posto migliore al mondo per avvistarli.
- **L'elefante di savana** conservato nella sua roccaforte, il Parco Nazionale del Basso Zambesi.
- **Ungulati straordinari**: i diversi duiker e l'antilope nera, il lechwe e il puku.



TUTTE LE TAPPE DELL'ITINERARIO

1 PARTENZA

Il nostro viaggio naturalistico sta per cominciare. Partiamo dall'Italia con il volo che ci porta in Zambia, pronti a vivere una memorabile avventura tra i paesaggi incontaminati di questo straordinario Paese.

2 ARRIVO A LUSAKA

Atterriamo a Lusaka, la vivace capitale dello Zambia, circondata da dolci colline e ampi spazi verdi. Dopo le formalità di ingresso, veniamo accompagnati al nostro lodge, dove possiamo rilassarci e prepararci all'inizio del viaggio.


3 PARCO NAZIONALE KAFUE

Dopo colazione partiamo per il **Parco Nazionale del Kafue**, il terzo parco nazionale più grande d'Africa, situato nel cuore di un vasto sistema di aree protette senza recinzioni, conosciuto come Greater Kafue Ecosystem. Lungo il percorso attraversiamo paesaggi incontaminati, pianure e fitte boscaglie che preannunciano la grande ricchezza naturale del parco. Nel pomeriggio ci dedichiamo a un'emozionante **escursione in fuoristrada o in barca** alla scoperta della fauna che popola queste terre selvagge. Ci sistemiamo nel nostro lodge per il pernottamento.



IN QUESTA PAGINA, DALL'ALTO: elefanti nel Parco Nazionale del Basso Zambesi; escursione nel Parco Nazionale di South Luangwa; ippopotami; Parco Nazionale Kafue; bufali.

NELLA PAGINA A FIANCO, DALL'ALTO: leopardo; fiume Zambesi.



4-5 PARCO NAZIONALE KAFUE

Trascurriamo due giornate intere immersi nella natura del Parco Nazionale del Kafue, esplorando il lato fuoristrada o in barca lungo fiumi e pianure sconfinite. Ammiriamo **leoni, leopardi, ghepardi, ippopotami e gli eleganti lechwe** che si muovono agili tra le zone umide, mentre oltre **500 specie di uccelli** colorano il cielo e le rive del fiume. Un autentico paradiso naturalistico. Pernottiamo nel lodge.

6 PARCO NAZIONALE KAFUE


Dopo colazione ci immergiamo in un safari dell'intera giornata, esplorando il lato meridionale del parco, un autentico scrigno di biodiversità. Attraversiamo distese di savana punteggiate da acacie e miombo, dove il silenzio è rotto solo dal richiamo degli uccelli e dal fruscio degli animali tra l'erba alta. Lungo il percorso osserviamo **branchi di antilopi, elefanti** maestosi e, con un po' di fortuna, i **predatori** che dominano queste pianure. Al tramonto, i colori del cielo si specchiano nelle acque tranquille del fiume Kafue, regalandoci un'atmosfera di pura magia africana. Pernottiamo nel lodge.

7 LUSAKA • MFUWE • PARCO NAZIONALE SOUTH LUANGWA

Dopo colazione ci dirigiamo verso Lusaka per il volo che ci porta a Mfuwe, porta d'ingresso del magnifico **Parco Nazionale di South Luangwa**. Durante il tragitto, il paesaggio cambia lentamente, dalle pianure aperte alle foreste fluviali che annunciano la vicinanza del parco. All'arrivo, ci addentriamo tra le **sponde del fiume Luangwa**, dove la natura regna incontrastata: **ippopotami** che emergono pigri dall'acqua, **stormi di aironi** e **cicogne** che sorvolano le lagune, e il profumo della terra umida che ci accompagna lungo il tragitto. Pernottiamo in un lodge immerso nella natura selvaggia.

8-10 PARCO NAZIONALE SOUTH LUANGWA

Trascurriamo tre giornate intere dedicate all'esplorazione naturalistica del **Parco Nazionale di South Luangwa**, partecipando a safari in fuoristrada al mattino, nel pomeriggio e, dopo il tramonto, alla ricerca degli animali notturni grazie allo spotlighting e alla termocamera. Chi desidera può cimentarsi in un **walking safari facoltativo**, per vivere l'ambiente della savana in modo autentico e ravvicinato, accompagnati dai suoni e dai profumi della natura. Il Parco, autentico gioiello dello Zambia, è attraversato dal sinuoso fiume Luangwa, che dà vita a un mosaico di lagune e canali circondati da una rigogliosa vegetazione fluviale di mogani, ebani e alberi sempreverdi. In questi scenari di rara bellezza osserviamo la vita brulicare ovunque: **elefanti e bufali** che si radunano sulle rive, **ippopotami** che emergono dalle acque, **leoni** che si riposano all'ombra e **coccodrilli del Nilo** che si scaldano al sole. La varietà faunistica è straordinaria: **puku, impala, facoceri, iene maculate, kudu maggiore ed eland** popolano la savana, mentre specie uniche come la **giraffa di Thornicroft**, **lo gnu di Cookson** e la **zebra di Crawshay** rendono questo ecosistema ancora più speciale. Tuttavia, ciò che rende il South Luangwa davvero celebre è la presenza del felino più elusivo: il **leopardo**. Qui, nella "valle dei leopardi", abbiamo l'opportunità unica di osservarlo nel suo habitat naturale, tra la luce dorata del tramonto e le ombre della notte africana. Pernottiamo nel lodge.



IL LEOPARDO

Il leopardo è il più piccolo dei grandi felini del genere *Panthera*, che include anche leoni, tigri e giaguari, ma è anche il più adattabile tra loro. La sopravvivenza del leopardo si basa sulla sua **solitudine, elusività** e incredibile **adattabilità fisica**. Essendo creature solitarie e sfuggenti, sono i felini più difficili da trovare, e trascorrono gran parte del giorno nascosti sugli alberi o nelle grotte. L'adattabilità è la loro chiave di volta: possono vivere in una vasta gamma di habitat, tra cui foreste pluviali, deserti, montagne e savane.

I leopardi subiscono la competizione e la minaccia di altri grandi predatori. I leoni rappresentano una seria minaccia e sono noti per cacciare e uccidere i leopardi. Anche le iene sono una minaccia, spesso rubando le carcasse prima che il leopardo possa nasconderle. Come i leoni, i leopardi **cacciano principalmente di notte**, ma non possono permettersi di trascorrere le calde ore diurne allo scoperto a causa della loro natura solitaria e della debolezza numerica.

11 PARCO NAZIONALE SOUTH LUANGWA • LUSAKA • BASSO ZAMBESI


All'alba ci concediamo l'ultimo safari nel magnifico **Parco Nazionale di South Luangwa**, mentre la luce dorata del mattino avvolge la savana e gli animali si risvegliano. Dopo questa emozionante esperienza, raggiungiamo l'aeroporto per il volo diretto a Lusaka. All'arrivo proseguiamo verso il **Parco Nazionale del Basso Zambesi**, attraversando un paesaggio collinare di rara bellezza, punteggiato da villaggi e tratti di boscaglia dove non è raro scorgere **branchi di antilopi o elefanti** in lontananza. Man mano che ci avviciniamo al fiume, la vegetazione si fa più lussureggiante e l'aria si riempie dei suoni tipici della valle dello Zambesi: il richiamo delle aquile pescatrici, il fruscio delle foglie mosse dal vento e il lento scorrere dell'acqua. Arriviamo al nostro lodge e ceniamo sotto le stelle, sulle rive del fiume Zambesi, immersi nell'atmosfera magica della natura africana.

12 SAFARI IN CANOA E BARCA SUL FIUME ZAMBESI

Dopo colazione ci prepariamo per un'indimenticabile **escursione in canoa lungo** le acque calme e scintillanti del **fiume Zambesi**. Pagaiando lentamente tra isolotti sabbiosi e canali tranquilli, ci lasciamo avvolgere dal ritmo della natura: sulle rive osserviamo **elefanti** che si abbeverano, **bufali** che si muovono in gruppo e **impala** che si fermano all'ombra degli alberi di acacia. Lungo il corso del fiume, una moltitudine di uccelli colora il cielo, come **aironi**, **martin pescatori** e **aquile pescatrici**, offrendo spettacoli di eleganza e vivacità. Nel pomeriggio ci imbarchiamo per una **crociera naturalistica**, seguendo il lento scorrere dello Zambesi fino al tramonto. Le acque si tingono d'oro e di rosso, mentre l'orizzonte si fonde con il profilo delle colline e il richiamo degli animali accompagna gli ultimi istanti di luce. Pernottiamo nel lodge.

IN QUESTA PAGINA, DALL'ALTO: leonessa nel Parco Nazionale di South Luangwa; impala; Parco Nazionale del Basso Zambesi, licaoni.

NELLA PAGINA A FIANCO, DALL'ALTO: escursione in canoa sul fiume Zambesi; ippopotami.



IL LICAONE

Il licaone, noto anche come cane dipinto, **è uno dei mammiferi più sociali, efficaci e minacciati dell'Africa**. I licaoni vivono e prosperano grazie a una rigorosa mentalità di branco, guidato da una coppia monogama di individui alpha. Sono **tra i predatori più efficaci** in Africa, con una percentuale di successo nelle battute di caccia che si attesta a un'impressionante 80% (mentre i leoni hanno successo solo nel 30% dei casi).

Nonostante la loro abilità nella caccia e la loro sofisticata struttura sociale, i licaoni sono tra i mammiferi più a rischio di estinzione al mondo. Secondo le stime, rimangono solo circa **6.600 licaoni allo stato selvatico**, concentrati principalmente in Tanzania, nel Nord del Mozambico e nell'Africa meridionale. Sono animali nomadi che coprono territori vastissimi nelle pianure e nelle rade boscaglie dell'Africa sub-sahariana. Per fare un paragone, un'area grande quanto Londra potrebbe sostenere solo uno o due branchi.

13 PARCO NAZIONALE DEL BASSO ZAMBESI


All'alba ci imbarchiamo per raggiungere in barca l'interno del magnifico **Parco Nazionale del Basso Zambesi**, dove ha inizio il nostro safari in fuoristrada. La luce del mattino accende i colori della savana e rivela uno degli scenari più spettacolari dell'Africa australe: un paesaggio dominato dal maestoso fiume Zambesi, da boschi di acacie e di euforbie, e da ampie pianure alluvionali dove la vita selvaggia si manifesta in tutta la sua potenza. Durante l'esplorazione, incontriamo **branchi di elefanti** che si muovono silenziosi tra gli alberi, **bufali** che pascolano lungo le rive e un'impressionante popolazione di **coccodrilli del Nilo** che si crogiolano al sole. Non mancano i grandi predatori, come **leoni**, **leopardi e licaoni**, che rendono ogni momento del safari un'esperienza intensa e imprevedibile. L'avifauna, poi, regala un continuo spettacolo di colori e suoni: **aironi**, **spatole**, **aquile pescatrici** e numerosi uccelli migratori che animano il cielo sopra il fiume. Nel tardo pomeriggio risaliamo sulla barca e, navigando lentamente lungo lo Zambesi, ci godiamo le ultime luci del giorno prima di fare ritorno al lodge, immersi nella quiete e nella bellezza incontaminata del parco.

14 LUSAKA • RIENTRO

Dopo colazione lasciamo il Basso Zambesi e ci dirigiamo verso l'aeroporto di Lusaka, attraversando ancora una volta paesaggi di straordinaria bellezza, dove la natura ci regala gli ultimi scorci d'Africa. Lungo il tragitto possiamo ancora avvistare qualche elefante solitario, un gruppo di impala tra l'erba dorata o gli uccelli che si librano sopra le acque del fiume. Nel pomeriggio saliamo sul volo di ritorno per l'Italia.

15 ARRIVO IN ITALIA

Il nostro viaggio nello Zambia è giunto al termine. Nella giornata di oggi atterriamo in Italia e concludiamo così il nostro avventuroso safari nei parchi lungo lo Zambesi.



L'IPPOPOTAMO

L'ippopotamo è il secondo mammifero terrestre più grande e, nonostante il suo aspetto placido in acqua, è noto per essere **estremamente aggressivo e pericoloso** se si sente minacciato. Possono aprire la mascella fino a 180 gradi e mordere con una forza tre volte superiore a quella di un leone. Il contatto ravvicinato con un ippopotamo comporta un rischio di morte per l'uomo stimato intorno all'87%, rendendoli potenzialmente più letali di leoni (75%) e squali (25%).

Il parente vivente più prossimo dell'ippopotamo è sorprendentemente la famiglia dei Cetacei (balene, delfini e focene). Gli ippopotami **non sanno nuotare né respirare sott'acqua** nel senso stretto. Tuttavia, possono chiudere le narici e trattenere il respiro per cinque minuti. Sulla terraferma, gli ippopotami sono incredibilmente veloci, potendo correre fino a circa 35 km/h su brevi distanze.

DATE DI PARTENZA:

Luglio	18
Agosto	8

Per maggiori informazioni e dettagli visita il sito **www.boscolo.com**

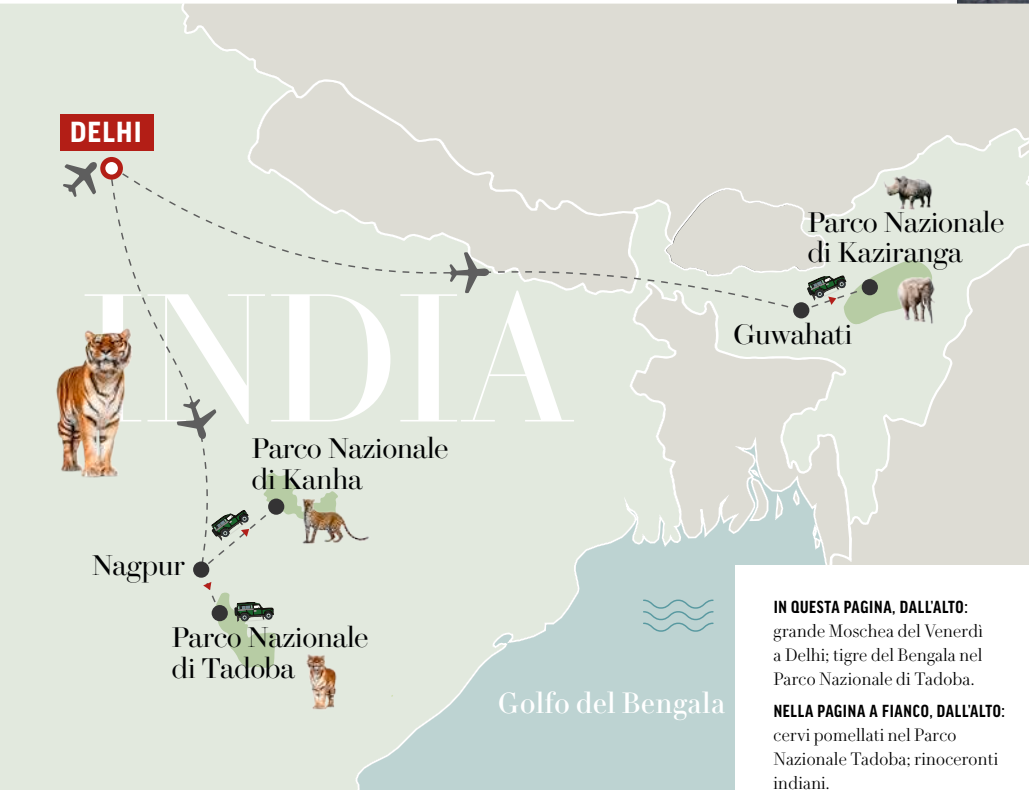


India selvaggia: safari nella giungla


13 GIORNI ALLA SCOPERTA DI: DELHI, PARCO NAZIONALE TADoba, PARCO NAZIONALE KANHA E PARCO NAZIONALE KAZIRANGA.

Un safari naturalistico guidato da un biologo alla ricerca delle specie iconiche e selvagge del subcontinente indiano. Ci inoltreremo nella meravigliosa natura dei suoi parchi nazionali per cercare di avvistare animali carismatici e maestosi come la tigre del Bengala, il rinoceronte indiano e l'elefante asiatico.

FORMULA VOLO 13 GIORNI/11 NOTTI	PREZZO PER PERSONA A PARTIRE DA:	5.950€
------------------------------------	-------------------------------------	--------



IN QUESTA PAGINA, DALL'ALTO:
grande Moschea del Venerdì a Delhi; tigre del Bengala nel Parco Nazionale di Tadoba.
NELLA PAGINA A FIANCO, DALL'ALTO:
cervi pomellati nel Parco Nazionale Tadoba; rinoceronti indiani.



TUTTI I PARCHI DELL'ITINERARIO

Parco Nazionale Kaziranga. Il Parco Nazionale Kaziranga rappresenta l'ultima Asia selvaggia. Collocato sulla piana alluvionale del Brahmaputra, da solo ospita i tre quarti dei rinoceronti indiani del pianeta, la più alta densità al mondo di tigri, la più consistente popolazione in assoluto di bufali asiatici e 1300 elefanti indiani, oltre a gaur, leopardi, orsi, cervi di diverse specie, langur, gibboni e lo straordinario platanista, il delfino di fiume. Una densità e una varietà in termini di grandi mammiferi paragonabile soltanto ai grandi parchi africani.

Parco Nazionale Kanha. Situato in Madhya Pradesh, il Parco Nazionale Kanha è la più grande area protetta dell'India centrale. Questo è uno degli ambienti privilegiati per osservare in natura il predatore per eccellenza, la tigre del Bengala. Il parco ospita una comunità biologica ricca e varia, tra cui diversi cervidi, il gaur e il nilgai, oltre a una comunità di carnivori estremamente complessa, tra cui superpredatori come la tigre, il lupo indiano, il dhole e il leopardo.

Parco Nazionale Tadoba. Il Parco Nazionale Tadoba è forse il miglior luogo in tutto il subcontinente indiano per le chance di avvistare la tigre del Bengala. La fauna ospitata nel parco è impressionante: oltre alla facilità di avvistamento di ungulati, come nilgai, gaur, sambar e chital, offre buone occasioni per osservare leopardi, orsi labiati e occasionalmente dhole.

LE TAPPE PRINCIPALI E LA FAUNA DELL'ITINERARIO IN SINTESI

- 1 PARTENZA - DELHI**
- 2 DELHI**
Arrivo a Delhi e visita della città: la Moschea del Venerdì, l'esterno del Forte Rosso, Chandni Chowk, il memoriale Raj Ghat, il Gurudwara Bangla Sahib e il Qutub Minar.
- 3 DELHI - NAGPUR - PARCO NAZIONALE TADoba**
Partenza in volo per Nagpur e arrivo al Parco Nazionale Tadoba, casa della tigre del Bengala. Primo safari di avvistamento nel pomeriggio. Pernottamento nel lodge.
- 4 PARCO NAZIONALE TADoba**
Safari nel parco alla ricerca della tigre del Bengala, con possibilità di avvistamento anche di cervidi, bovidi, orsi labiati, dhole e sciacalli dorati.
- 5 PARCO NAZIONALE TADoba**
Safari alla ricerca della tigre del Bengala e degli altri animali presenti nel Parco Nazionale Tadoba.
- 6 PARCO NAZIONALE TADoba - PARCO NAZIONALE KANHA**
Ultimo safari nel Parco Nazionale Tadoba alla ricerca della tigre del Bengala. Partenza verso il Parco Nazionale Kanha e pernottamento nel lodge.
- 7 PARCO NAZIONALE KANHA**
Primo safari nel Parco Nazionale Kanha alla ricerca della tigre del Bengala e della ricca fauna del parco, tra cui cervidi, gaur, nilgai, tigri, lupi indiani, dhole e leopardi.
- 8 PARCO NAZIONALE KANHA - DELHI**
Game drive nel Parco Kanha con focus in particolare sulla tigre del Bengala. Partenza in aereo da Jabalpur verso Delhi e tempo libero in città.
- 9 DELHI - PARCO NAZIONALE KAZIRANGA**
Partenza in aereo per Guwahati e arrivo al Parco Nazionale Kaziranga, nel territorio dell'Assam. Cena e pernottamento nel lodge.
- 10 PARCO NAZIONALE KAZIRANGA**
Esplorazione del Parco Kaziranga, che ospita i tre quarti dei rinoceronti indiani del pianeta, la più alta densità al mondo di tigri, la più consistente popolazione di bufali asiatici e oltre 1300 elefanti indiani.
- 11 PARCO NAZIONALE KAZIRANGA**
Nuova giornata di safari nel Parco Nazionale Kaziranga, tra rinoceronti, elefanti e una spettacolare avifauna.
- 12 PARCO NAZIONALE KAZIRANGA - DELHI - RIENTRO**
Safari speciale all'alba a dorso di elefante per osservare i rinoceronti indiani. Partenza in volo da Guwahati verso Delhi. Partenza in volo da Delhi nella notte verso l'Italia.
- 13 ARRIVO IN ITALIA**



IL MEGLIO DI QUESTO ITINERARIO

- **Il rinoceronte indiano e i primati d'Asia** nel Parco Nazionale Kaziranga.
- **La tigre del Bengala** nel Parco Nazionale Tadoba.
- **Tigri, dhole, leopardi e la giungla di Kipling** nel Parco Nazionale Kanha.
- **L'elefante asiatico** e i rari uccelli endemici.
- **Cervi, bufali, elefanti e tigri:** la straordinaria fauna delle foreste d'India.




TUTTE LE TAPPE DELL'ITINERARIO

1 PARTENZA • DELHI

Il nostro viaggio in India ha inizio. La nostra destinazione è Delhi, la megalopoli più popolosa dell'India, città unica al mondo che esemplifica in pieno tutta la ricchezza e i contrasti di questa incredibile nazione. Atterriamo in tarda serata o in nottata e, all'arrivo in aeroporto, incontriamo l'assistente che ci accompagna al nostro hotel.

2 DELHI

Iniziamo il nostro viaggio visitando la vecchia Delhi, cominciando dalla **grande Moschea del Venerdì** (Jama Masjid). In seguito, visitiamo l'esterno del Forte Rosso, costruito alla fine del 1600 per volere dell'imperatore Shah Jahan. Un simpatico giro in rickshaw nella zona di **Chandni Chowk** ci fa immergere nel vibrante ritmo della città. Dopo il pranzo al ristorante proseguiamo verso il **memoriale Raj Ghat**, cenotafio del Mahatma Gandhi. Facciamo poi un giro panoramico lungo i grandi viali della nuova città, su cui si affacciano il Parlamento, i ministeri, le ambasciate e il celebre India Gate. Visitiamo il grande **tempio sikh di Gurudwara Bangla Sahib**, per terminare la nostra giornata con la visita del Qutub Minar o Torre della Vittoria, capolavoro dell'arte islamica in India che, con i suoi 72 metri, è il più alto minareto in mattoni del mondo. Rientriamo in hotel per la cena.



IN QUESTA PAGINA, DALL'ALTO:
Chandni Chowk a Delhi; forte rosso a Delhi; Tempio Sikh di Gurudwara Bangla Sahib a Delhi.

NELLA PAGINA A FIANCO, DALL'ALTO:
India Gate a Delhi; tigre del Bengala.

3 DELHI • NAGPUR • PARCO NAZIONALE TADOBA

Presto al mattino raggiungiamo l'aeroporto di Delhi da dove partiamo per Nagpur. All'arrivo ci spostiamo verso il **Tadoba National Park**, uno dei parchi indiani più stupefacenti per l'avvistamento della **tigre del Bengala**. Si tratta del parco più esteso del Maharashtra, e copre 116 kmq più una serie di riserve contigue per un totale di 625 kmq. In gran parte collinare, è caratterizzato da foreste fitte (teak principalmente) e radure aperte, con pochi ma significativi laghi. Iniziamo con un primo safari nel pomeriggio, con ottime chance di avvistamento anche per **orsi labiati e dhole**. Pranziamo nel corso del viaggio. Ceniamo e pernottiamo nel nostro lodge.

4 PARCO NAZIONALE TADOBA

La mattina e il pomeriggio ci aspetta un safari alla ricerca della **tigre del Bengala** e della straordinaria fauna dell'India centrale, tra cui diversi **cervidi, bovini, orsi labiati, dhole e sciacalli dorati**. Anche l'**avifauna** che si può osservare nel parco è impressionante. È prevista la pensione completa nel lodge.

5 PARCO NAZIONALE TADOBA

Anche la giornata di oggi prevede, sia alla mattina che al pomeriggio, un safari alla ricerca della **tigre del Bengala** e della straordinaria fauna dell'India centrale. Le uscite sono previste all'alba e al pomeriggio fino al tramonto, per massimizzare le chance di avvistamento della tigre del Bengala. È prevista la pensione completa nel lodge.



6 PARCO NAZIONALE TADOBA • PARCO NAZIONALE KANHA

In mattinata ci aspetta l'ultimo safari al Parco Nazionale Tadoba, un'ultima immersione naturalistica in questo incredibile parco. Dopo il pranzo partiamo via terra verso uno dei parchi più rappresentativi dell'India centrale: il **Parco Nazionale Kanha**. Ceniamo e pernottiamo nel nostro lodge.

7 PARCO NAZIONALE KANHA

La mattina e il pomeriggio sono previsti dei safari alla ricerca della **tigre del Bengala** e della fauna delle **foreste di Sal**, in una scenografia naturale da mozzare il fiato. Situato nel Madhya Pradesh, il Parco Nazionale Kanha, con i suoi 940 kmq di estensione, oltre ad aree cuscinetto per oltre 1100 kmq, è la più grande zona protetta dell'India centrale. Costituito da vari ambienti (foreste di Sal, foreste di bambù, praterie e laghi), il parco ospita una comunità biologica ricca e varia, tra cui diversi cervidi (chital, sambar e il barasingha, rarissima sottospecie, ridotta in passato a soli 60 sopravvissuti), il **gaur** e il **nilgai**, oltre a una comunità di carnivori estremamente complessa, al cui vertice si trovano un numero impressionante di superpredatori tra cui la **tigre, il lupo indiano, il dhole e il leopardo**. È prevista la pensione completa nel lodge.



LA TIGRE DEL BENGALA

L'India ha sempre avuto un rapporto speciale con la tigre. Non solo perché tra le diverse sottospecie presenti al mondo quella del Bengala è forse la più carismatica, ma anche perché il numero di tigri ha avuto nei secoli scorsi valori incredibili: decine, se non centinaia di migliaia. Poi il disastro. Solo tra il 1875 e il 1925 si stima ne siano state abbattute 80.000. Ma, quando tutto sembrava perduto, l'India ha rialzato la testa e si è ricordata del suo rapporto speciale con l'animale dal mantello di fuoco. Nel 1971 il Primo Ministro Indira Gandhi legiferò l'impensabile: cacciare una tigre diventa illegale in tutta l'India. In una corsa contro il tempo, con meno di 2000 tigri rimaste in India, nel 1973 nasce il **Project Tiger**, il più grande sforzo di conservazione di una specie mai realizzato al mondo. Finalmente la tigre scalza il leone dal trono di animale nazionale. Da allora, l'impegno costante dell'India nella conservazione della specie ha portato a **oltre 3.600 il numero di tigri presenti nella nazione**.



8 PARCO NAZIONALE KANHA • DELHI

La mattina partiamo per un **game drive** nel Parco Nazionale Kanha, con un focus in particolare sulla **tigre del Bengala**. Partiamo poi via terra verso Jabalpur, per prendere il volo verso Delhi. Il pranzo è libero. A Delhi raggiungiamo il nostro hotel in città e abbiamo del tempo libero per un po' di riposo o per una visita autonoma della città. Ceniamo in hotel.

9 DELHI • PARCO NAZIONALE KAZIRANGA

La mattina prendiamo il nostro volo per Guwahati e raggiungiamo poi il **Parco Nazionale Kaziranga**, nell'incredibile cornice naturale dell'Assam, lungo il fiume Brahmaputra. Delicata terra di confine, la regione nota in passato come Assam (che comprende sette stati distinti) si colloca tra il Bhutan, il Tibet, il Myanmar e il Bangladesh, ed è collegato al resto dell'India solo dallo stretto corridoio di Siliguri, il che rende l'area decisamente remota. Il parco Kaziranga coniuga una grande varietà di specie e facilità di avvistamento. Pranziamo nel corso del viaggio e ceniamo nel lodge.

10 PARCO NAZIONALE KAZIRANGA

L'intera giornata è dedicata all'esplorazione naturalistica del **Parco Nazionale Kaziranga**, Patrimonio dell'Umanità e definito "Il Regno degli Unicorni" per la presenza del rinoceronte indiano. Collocato sulla piana alluvionale del Brahmaputra, da solo ospita i tre quarti dei **rinoceronti indiani** del pianeta, la più alta densità al mondo di **tigri**, la più consistente popolazione in assoluto di **bufali asiatici** e oltre **1300 elefanti indiani**, oltre a **gaur**, **leopardi**, **orsi**, **cervi** di diverse specie, **langur** e **gibboni**, e anche lo straordinario **platanista**, il delfino di fiume. Una densità e una varietà in termini di grandi mammiferi paragonabile soltanto ai grandi parchi africani. Gli **uccelli** superano le 450 specie e il parco è stato classificato *Important Bird Area* da Birdlife International. La mattina facciamo un safari nell'area centrale del parco, tra rinoceronti, elefanti e un'avifauna da capogiro. Nel pomeriggio esploriamo il settore orientale. È prevista la pensione completa nel lodge.



IN QUESTA PAGINA, DALL'ALTO:
Nilgai; Lotus Temple a Delhi;
bucero maggiore.

NELLA PAGINA A FIANCO, DALL'ALTO:
leopardo; langur; rinoceronte
indiano.



11 PARCO NAZIONALE KAZIRANGA

La mattina ci aspetta un altro safari nell'area centrale del parco, nella zona dell'India a cavallo tra gli ecosistemi del subcontinente indiano e quelli più caratteristici del sud-est asiatico, tra **rinoceronti**, **elefanti** e una **spettacolare avifauna**. Nel pomeriggio visitiamo il settore occidentale per avere più chance di avvistamento di **mammiferi**, **rettili** e **uccelli**. È prevista la pensione completa nel lodge.

12 PARCO NAZIONALE KAZIRANGA • DELHI • RIENTRO

Partiamo per un **safari speciale all'alba a dorso di elefante**, che ci consente di osservare da vicino i rinoceronti indiani: un'esperienza incredibile, immersi nella bruma dell'alba a ridosso del fiume Brahmaputra. Partiamo poi verso Guwahati, con pranzo a pic-nic lungo il percorso. Ci imbarchiamo sul volo per **Delhi** nel pomeriggio e proseguiamo nella notte sul volo verso l'Italia. I pasti e il pernottamento sono previsti a bordo.

13 ARRIVO IN ITALIA

Il nostro viaggio in India è arrivato alla sua conclusione. Rientriamo in Italia in mattinata.

DATE DI PARTENZA:

Novembre **16 • 30**

Gennaio **18**

Febbraio **15**

Per maggiori informazioni e dettagli visita il sito **www.boscolo.com**

IL RINOCERONTE ASIATICO

Il rinoceronte indiano è **tra le specie più grandi di rinoceronti al mondo**. Un tempo diffuso in tutta la parte settentrionale del subcontinente indiano, le popolazioni di rinoceronti sono crollate a causa della caccia sportiva o dell'uccisione come parassiti agricoli. Questo ha portato la specie molto vicina all'estinzione e all'inizio del XX secolo rimanevano circa 200 rinoceronti indiani selvatici. Il recupero del rinoceronte indiano è uno dei maggiori successi di conservazione in Asia. Grazie alla protezione e alla gestione rigorosa da parte delle autorità indiane e nepalesi, il rinoceronte indiano è stato riportato indietro dal baratro. Oggi le popolazioni sono aumentate fino a circa **4.000 rinoceronti nell'India nord-orientale e nelle praterie del Terai in Nepal**.





Cina: la natura del Tibet e la terra dei panda

17 GIORNI ALLA SCOPERTA DI: CHENGDU, RISERVA NATURALE TANGJIAHE, RUOERGAI, MADUO, QUMALAI, RISERVA NATURALE KE KE XILI, WILD YAK VALLEY, GOULI VALLEY, CONTEA DI ABA E PARCO NAZIONALE DI WOLONG.

Un itinerario naturalistico attraverso i più spettacolari paesaggi e la fauna più affascinante della Cina. Saliremo fino in cima all'altopiano del Tibet per osservare da vicino le sue specie d'alta quota, circondati da vette imponenti, e arriveremo poi nel Sichuan per fare incontri ravvicinati con i simpatici panda.

FORMULA VOLO 17 GIORNI/15 NOTTI	PREZZO PER PERSONA A PARTIRE DA:	8.240€
------------------------------------	-------------------------------------	--------



IN QUESTA PAGINA, DALL'ALTO:
panda maggiore nel Parco Nazionale di Wolong; marmotta dell'Himalaya.

NELLA PAGINA A FIANCO, DALL'ALTO:
yak; civetta delle palme mascherata.



GLI AMBIENTI NATURALI DELL'ITINERARIO

Altopiano tibetano. L'altopiano tibetano è una regione biogeografica unica al mondo, dove si sono sviluppati vari paesaggi, cinture altitudinali, ecosistemi alpini e specie endemiche e in via di estinzione. Si tratta del più esteso, alto e giovane altopiano del pianeta, e nella sua interezza è composto da sei ecoregioni e da diversi complessi vegetazionali, che ne fanno a livello floristico una delle regioni più biodiverse nel pianeta. L'altopiano è il regno degli ungulati di alta quota, di cui ospita 28 specie: oltre all'antilope tibetana, sono presenti lo yak, l'argali, il kiang, la gazzella di Przewalskii, il bharal e la gazzella tibetana. Sono anche presenti alcuni tra i più iconici predatori dell'Asia, dal leopardo delle nevi al gatto di Pallas, dalla lince eurasiatica alla volpe tibetana.

Riserva Naturale Tangjiahe. Questa riserva naturale nel Sichuan è nota per l'elevata escursione altitudinale, che va dai 1150 ai 3800 metri, e per le diverse fasce climatiche che contiene, che ne fanno un vero e proprio scrigno di biodiversità. Dedicata alla conservazione del panda gigante, rappresenta uno dei migliori luoghi al mondo per l'osservazione di altre specie simbolo come il takin del Sichuan, il serow cinese e uno dei primati più iconici del pianeta: il rinopiteco dorato.

LE TAPPE PRINCIPALI E LA FAUNA DELL'ITINERARIO IN SINTESI

- 1 PARTENZA**
- 2 CHENGDU**
Arrivo a Chengdu e visita della città, con il Monastero di Wenshu e tempo libero per scoprire la Piazza del Popolo e Jinli Street.
- 3 CHENGDU - RISERVA NATURALE TANGJIAHE**
Partenza verso la Riserva Naturale Nazionale di Tangjiahe, uno degli hotspot di biodiversità più importanti al mondo. Prime osservazioni all'arrivo.
- 4 RISERVA NATURALE TANGJIAHE**
Esplorazioni della Riserva Naturale di Tangjiahe in fuoristrada e a piedi, fino a circa 2600 metri di quota. Uscite notturne con spotlighting e termocamera.
- 5-6 RUOERGAI**
Due giornate di esplorazione nel Sichuan, con possibilità di avvistare marmotte dell'Himalaya, volpi tibetane, gatti di montagna cinesi e molti altri animali.
- 7 RUOERGAI - MADUO**
Partenza verso Maduo. Possibilità di avvistamenti di fauna lungo il tragitto di circa 8 ore.
- 8 MADUO - QUMALAI**
Uscita all'alba per osservazione della fauna locale. Partenza verso Qumalai, nella Riserva Naturale Three Rivers. Nel tardo pomeriggio, escursione alla ricerca del cervo labbra bianche e dell'argali.
- 9 QUMALAI - RISERVA NATURALE KE KE XILI**
Mattinata di osservazione della fauna locale. Attraversamento in fuoristrada dell'altopiano tibetano fino alla Riserva Naturale Ke Ke Xili. Pernottamento in una guest house rurale.
- 10 WILD YAK VALLEY**
Intera giornata di esplorazione della Wild Yak Valley, con partenza all'alba, fino a 5000 metri di quota.
- 11 GOULI VALLEY**
Ultima esplorazione della Wild Yak Valley e partenza verso la Gouli Valley. Sistemazione in una ranger station per il pernottamento.
- 12-13 SAFARI NELLA GOULI VALLEY**
Due giornate intere dedicate all'esplorazione naturalistica della Gouli Valley, dall'alba al tardo pomeriggio.
- 14 CONTEA DI ABA**
Ultima mattinata dedicata alle osservazioni naturalistiche. Partenza verso la Contea di Aba e visita ad alcuni importanti templi buddhisti della regione.
- 15 PARCO NAZIONALE DI WOLONG**
Rientro in Sichuan e arrivo al Parco Nazionale di Wolong, con avvistamenti di fauna locale.
- 16 PARCO NAZIONALE DI WOLONG - CENTRO RICERCA PANDA GIGANTE**
Escursione all'alba in quota per avvistamenti di avifauna. Nel pomeriggio, visita al centro di ricerca dedicato al panda gigante.
- 17 PANDA MINORE - CHENGDU - RIENTRO**
Escursione in mattinata per l'osservazione del panda minore nel suo habitat naturale. Partenza in volo da Chengdu verso l'Italia.



IL MEGLIO DI QUESTO ITINERARIO

- **Gli erbivori di alta quota:** l'argali, l'antilope tibetana, lo yak, il kiang, la gazzella di Przewalskii, il bharal, la gazzella tibetana.
- **I predatori leggendari:** il leopardo delle nevi e il gatto di Pallas, la lince e l'orso bruno, il lupo e la volpe tibetana.
- **L'avifauna del Tibet,** gli "estremisti" di alta quota.
- **Il rinopiteco dorato,** il primate più appariscente sul pianeta.



TUTTE LE TAPPE DELL'ITINERARIO

1 PARTENZA


Il nostro viaggio naturalistico in Cina ha inizio. Partiamo alla volta di Chengdu, la capitale della provincia del Sichuan. I pasti e il pernottamento sono previsti a bordo.

2 CHENGDU

Arriviamo a Chengdu al mattino presto e con un trasferimento privato veniamo accompagnati al nostro hotel. Le camere sono disponibili a partire dalle ore 15.00 (su richiesta e con supplemento è possibile richiedere l'early check-in). Con la guida visitiamo questa vibrante città, capitale della moda, dei panda e del cibo piccante, anomalo nel panorama cinese. Visitiamo il **Monastero di Wenshu**, che ha una storia di ben 1400 anni ed è uno dei 4 templi più importanti del Buddhismo Zen. Abbiamo poi del tempo a disposizione per visitare la **Piazza del Popolo** e la celebre **Jinli Street**, una delle strade più belle al mondo secondo alcuni rotocalchi, dove troviamo negozi di ogni genere e abbiamo la possibilità di assaggiare lo street food locale. La cena è libera.

3 CHENGDU • RISERVA NATURALE TANGJIAHE

Dopo la prima colazione iniziamo il nostro viaggio verso la **Riserva Naturale Nazionale di Tangjiahe**, uno degli hotspot di biodiversità più importanti al mondo. All'arrivo possiamo effettuare le prime osservazioni naturalistiche e ci sistemiamo quindi in hotel.



IN QUESTA PAGINA, DALL'ALTO:
Jinli Street a Chengdu; Buddha nel Monastero di Wenshu a Chengdu; muntjak di Reeve.

NELLA PAGINA A FIANCO, DALL'ALTO:
gatto di Pallas; rinopiteco dorato.

4 RISERVA NATURALE TANGJIAHE

Esploriamo la Riserva Naturale Nazionale di Tangjiahe in fuoristrada e a piedi, raggiungendo fino a circa 2600 metri di quota, con escursioni anche notturne alla ricerca di alcuni degli animali simbolo del parco. La riserva, istituita nel 1976, è stata principalmente creata per la conservazione del panda gigante, ma oggi rappresenta uno dei migliori luoghi della Cina Centrale per l'avvistamento dei mammiferi di foresta, tra cui il **goral**, il **serow cinese**, il **muntjak di Reeve**, il **cervo dal ciuffo** e il **takin del Sichuan**. Durante le uscite notturne con spotlighting e termocamera, abbiamo la possibilità di osservare il **gatto leopardo**, il **tasso naso di porco settentrionale**, la **civetta delle palme mascherata** e altri animali. I **macachi Rhesus e tibetano** sono comuni, e possiamo avere anche l'opportunità di incontrare il **rinopiteco dorato**, uno dei primati più appariscenti al mondo. Con un po' di fortuna, possiamo persino avvistare il panda gigante. Ci sistemiamo nel nostro hotel, situato a circa 1800 metri di quota.

5-6 RUOERGAI

In queste due giornate esploriamo una zona del

Sichuan dove l'incredibile paesaggio cambia, passando da profonde gole a vaste praterie alpine. Sulla strada verso la prateria di Ruoergai, abbiamo la possibilità di avvistare il **capriolo siberiano** e il **cervo sika**. Giunti a destinazione, gli esemplari di **marmotta dell'Himalaya** e **pika dell'altopiano** sono numerosi e rappresentano le prede ideali per il **lupo** e la **volpe tibetana**. Con un po' di fortuna, possiamo anche incontrare l'elusivo **gatto di Pallas** e il **gatto di montagna cinese**. Le praterie costituiscono inoltre un importante ecosistema per l'elegante e minacciata **gru dal collo nero**. Le foreste di conifere vicino alla città sono ottimi luoghi per l'avvistamento del **cervo sika del Sichuan**, del **cervo dal ciuffo**, del **serow cinese** e della **martora dalla gola gialla**. Ci sistemiamo in un hotel a Ruoergai situato a circa 3600 metri di quota.



7 RUOERGAI • MADUO


Partiamo verso **Maduo**, in un viaggio di circa 8 ore durante il quale attraversiamo paesaggi suggestivi e variegati. Lungo il percorso ci fermiamo spesso per osservare la natura che ci circonda, approfittando di ogni occasione per scoprire nuovi dettagli del territorio e delle sue meraviglie. Questo percorso ci permette di immergerci completamente nell'ambiente circostante, vivendo appieno l'esperienza del viaggio. Al termine della giornata, raggiungiamo il nostro hotel, dove ci sistemiamo per il pernottamento e ci prepariamo per le prossime esplorazioni.

8 MADUO • QUMALAI

Partiamo all'alba per un'uscita dedicata all'osservazione della fauna locale, con l'opportunità di incontrare **lupi tibetani**, **gazzelle tibetane**, **kiang**, **volpi rosse e tibetane**, oltre a diverse specie di **uccelli**. Successivamente partiamo per **Qumalai**, all'interno della Riserva Naturale Three Rivers, un'area di altissimo valore conservazionistico, continuando a osservare la fauna lungo il percorso. Nel tardo pomeriggio, partiamo per un'escursione alla ricerca del **raro cervo labbra bianche e dell'argali**. Concludiamo la giornata con il pernottamento in hotel a Qumalai.

9 QUMALAI • RISERVA NATURALE KE KE XILI

Dedichiamo la mattinata all'osservazione del cervo labbra bianche e dell'argali, poi attraversiamo in fuoristrada l'altopiano tibetano fino a raggiungere la **Qinghai-Tibet Highway** a Budongquan. Proseguiamo attraversando la **Riserva Naturale Nazionale Ke Ke Xili**, con buone possibilità di avvistamenti di diversi animali lungo il percorso. Nel pomeriggio arriviamo a un piccolo villaggio al confine della **Wild Yak Valley**. Ci sistemiamo in una guest house rurale a Xidatan, dove trascorriamo la notte.



IL GATTO DI PALLAS

Il gatto di Pallas è un piccolo felino selvatico, noto per i suoi adattamenti che lo rendono perfettamente **idoneo alle condizioni ambientali estreme e aspre** del suo habitat. È un animale riservato e poco studiato.

Questo gatto ha un aspetto tozzo a causa delle sue zampe corte e della pelliccia eccezionalmente densa, che fornisce un isolamento vitale contro il freddo. Il colore del mantello e le orecchie piatte posizionate lateralmente gli conferiscono un camuffamento supremo tra le rocce e l'erba. Presenta caratteristiche macchie nere sulla fronte e, a differenza della maggior parte dei piccoli felini, ha le pupille rotonde.

Il gatto di Pallas **vive nelle praterie montane e nelle steppe** dell'Asia Centrale. Le popolazioni principali si trovano in Mongolia e Cina. Più si procede verso ovest, più la distribuzione diventa sparsa e isolata.

10 WILD YAK VALLEY

Dedichiamo l'intera giornata all'esplorazione naturalistica della Wild Yak Valley. Partiamo all'alba per raggiungere la testata della valle, su un plateau roccioso a 5000 metri di quota, e trascorriamo il resto della giornata osservando le specie più probabili da avvistare, come lo **yak selvatico**, il **lupo tibetano**, l'**antilope tibetana**, l'**argali**, le **volpi tibetane e comune**, il **kiang** e la **lince**. Ci spostiamo poi a Gomuld, dove all'arrivo ci sistemiamo in hotel per il pernottamento.

11 GOULI VALLEY

Dedichiamo la mattinata all'ultima esplorazione della Wild Yak Valley, sfruttando al massimo il tempo a nostra disposizione per godere appieno dei paesaggi e dell'ambiente naturale. Successivamente, partiamo verso la **Gouli Valley**, un'area che ci prepariamo a esplorare nei giorni successivi con calma e attenzione. Al nostro arrivo, ci sistemiamo in una ranger station, un punto di appoggio ideale per le prossime avventure e per immergerci completamente nella natura circostante.

12-13 SAFARI NELLA GOULI VALLEY

Dedichiamo due giornate intere, dall'alba al tardo pomeriggio, all'esplorazione naturalistica della Gouli Valley. Questa vasta area comprende diverse valli che si estendono fino a circa 4200 metri di quota e rappresentano un habitat ideale per una varietà di **predatori**, **ungulati** e **uccelli di alta quota**. Durante le nostre uscite abbiamo la possibilità di osservare una ricca fauna e di immergerci nei suggestivi paesaggi montani. Ogni giorno, al termine delle esplorazioni pomeridiane, facciamo ritorno a Gomuld per la cena e per il pernottamento presso la ranger station.

14 CONTEA DI ABA

Trascuriamo l'ultima mattinata dedicata alle osservazioni naturalistiche, poi partiamo verso la **Contea di Aba**, nella prefettura autonoma tibetana, dove abbiamo l'opportunità di visitare alcuni tra i più importanti **templi buddisti** della regione. La giornata si conclude con una cena tipica mongola-buddista, prima di sistemarci in hotel per il pernottamento.

IN QUESTA PAGINA, DALL'ALTO: macachi Rhesus; takin del Sichuan; Riserva Naturale Three Rivers; lupo himalayano.

NELLA PAGINA A FIANCO, DALL'ALTO: gru dal collo nero; panda minore.



15 PARCO NAZIONALE DI WOLONG

Rientriamo nel Sichuan e raggiungiamo il celebre **Parco Nazionale di Wolong**, santuario dedicato alla conservazione del **panda gigante**. In mattinata abbiamo la possibilità di avvistare alcune specie tipiche della zona, prima di sistemarci in hotel per il pernottamento.

16 PARCO NAZIONALE DI WOLONG • CENTRO RICERCA PANDA GIGANTE

Partiamo all'alba per un'escursione in quota, con l'obiettivo di osservare alcune specie di avifauna particolarmente rare. Successivamente visitiamo il centro di ricerca dedicato al **panda gigante**, prima di partire per Wawushan, dove all'arrivo ci sistemiamo in hotel per il pernottamento.

17 CHENGDU • RIENTRO IN ITALIA

Dedichiamo una parte della giornata a un'escursione immersi nella foresta primaria, con l'obiettivo di osservare il **panda minore** nel suo habitat naturale. Durante l'uscita, ci immergiamo nella tranquillità dell'ambiente, cercando di cogliere ogni dettaglio di questo affascinante ecosistema. Al termine dell'escursione, veniamo accompagnati a **Chengdu**, dove ci prepariamo per il volo di rientro in Italia, portando con noi i ricordi di un viaggio straordinario.

IL LUPO HIMALAYANO

Il lupo himalayano è una sottospecie di lupo che vive ad alta quota (tra 3.900 e 5.600 metri sul livello del mare), nell'Himalaya e nell'Altopiano Tibetano. La sua unicità è data da una lunga e distinta storia evolutiva che lo ha portato ad **adattarsi alle condizioni estreme di alta montagna**. Non è un semplice sottogruppo del lupo grigio, ma un lignaggio basale (più antico) che si è separato dalle popolazioni di lupo grigio olartico, quelle che vivono in gran parte del Nord del mondo, molto tempo fa. Questa lunga storia ha permesso al lupo himalayano di sviluppare adattamenti genetici specifici alla vita ad alta quota, dove l'ossigeno è scarso e lo stress metabolico è elevato.

La popolazione del lupo himalayano ha subito un calo significativo, probabilmente dovuto a cambiamenti ambientali e all'arrivo dell'uomo. La migrazione umana sull'Altopiano Tibetano, iniziata con ondate principali circa 30.000 e 7.000-10.000 anni fa, ha contribuito al declino. La rapida crescita della popolazione umana ha causato la perdita di habitat e un eccessivo sfruttamento delle risorse, danneggiando le specie selvatiche di grandi dimensioni, incluso il lupo.



IL PANDA MINORE

Il panda minore (o panda rosso) è una **specie rara** e il suo numero continua a diminuire, per questo è stata inserita tra le specie protette in quanto in pericolo di estinzione. La deforestazione è la minaccia principale per la sua sopravvivenza. La frammentazione dell'habitat dovuta al disboscamento e all'agricoltura ha portato alla perdita del bambù, la sua fonte di cibo principale, e ha minacciato la popolazione. I panda rossi sono anche cacciati e i cuccioli vengono venduti nel commercio illegale di animali domestici.

I panda rossi assomigliano ai procioni: hanno una testa rotonda con macchie bianche, un muso appuntito e orecchie erette. La loro coda lunga e folta è caratterizzata da dodici anelli distintivi, che si alternano tra colore rosso e camoscio. Un tempo, il panda rosso era diffuso in diverse province cinesi (Guizhou, Qinghai, Gansu e Shanxi), ma si è estinto in quelle regioni ed è ora presente solo nello **Yunnan**, nel **Sichuan** e nel **Tibet**. Si stima che rimangano circa 36.000 chilometri quadrati di habitat idoneo per i panda rossi in Cina.

DATE DI PARTENZA:

Agosto 7 • 23

Settembre 11

Per maggiori informazioni e dettagli visita il sito www.boscolo.com



Brasile, sulle tracce del giaguaro

14 GIORNI ALLA SCOPERTA DI: CUIABÁ, PANTANAL, PORTO JOFRE, COLLINE DI AMOLAR, RIO PARAGUAY, RISERVA ECOLOGICA DI TAIAMÃ, DESCALVADO E BARRANCO VERMELHO.

Questo itinerario naturalistico, guidato da un biologo, ci porta alla scoperta del Pantanal brasiliano, la più grande zona umida tropicale del mondo e paradiso di biodiversità, habitat naturale del maestoso giaguaro, il massimo predatore del continente, e di una miriade di altre specie come caimani, primati, bradipi, tucani, are giacinto e tanti altri ancora.

FORMULA VOLO 14 GIORNI/12 NOTTI	PREZZO PER PERSONA A PARTIRE DA:	7.990€
------------------------------------	-------------------------------------	--------



IN QUESTA PAGINA, DALL'ALTO:
giaguaro nel Pantanal;
paesaggio del Pantanal.
NELLA PAGINA A FIANCO,
DALL'ALTO:
scimmia urlatrice;
formichiere gigante.




IL PANTANAL

Il Pantanal, nello stato del Mato Grosso, in Brasile, è la **zona umida tropicale più grande del mondo** e uno degli ambienti biologicamente più ricchi del pianeta. Il suo ecosistema ospita oltre **1000 specie di uccelli, 400 di pesci** (in gran parte detritivori, adattati a sopravvivere nelle acque povere di ossigeno di questi ambienti allagati stagionalmente), **300 mammiferi, 480 rettili e oltre 9000 invertebrati**. Il Pantanal è l'habitat della più numerosa e prospera popolazione di giaguari della Terra. In questa zona si incontrano anche l'ara giacinto, l'arpia, lo speoto, il tapiro sudamericano, il formichiere gigante e il caimano jacaré. A parte il caimano, altri rettili carismatici abitano il Pantanal: l'anaconda, il tegu dorato, la tartaruga dai piedi rossi e l'iguana verde. Tra i mammiferi più rari, il cervo delle paludi e la lontra gigante.

LE TAPPE PRINCIPALI E LA FAUNA DELL'ITINERARIO IN SINTESI

- 1 PARTENZA - CUIABÁ**
- 2 CUIABÁ**
Arrivo a Cuiabá e incontro con la guida naturalistica. Breve visita della città nel pomeriggio.
- 3 CUIABÁ - PANTANAL**
Partenza per il Pantanal e inizio del percorso lungo la Transpantaneira. Sistemazione in lodge e primo safari in 4x4 nel pomeriggio.
- 4 PANTANAL**
Intera giornata di esplorazione del Pantanal "secco", in fuoristrada e a piedi. Possibilità di avvistamento di tapiri, formichieri giganti, primati, cervidi e diverse specie di uccelli.
- 5 PANTANAL**
Escursione all'alba tra la natura e partenza verso un nuovo lodge. Uscita in barca nel pomeriggio lungo il Rio Claro e, a seguire, safari in 4x4 fino al tramonto.
- 6 PANTANAL**
Al mattino, escursione in canoa. Arrivo nella zona "umida" del Pantanal e sistemazione in houseboat. Uscita in barca nel pomeriggio sulle tracce del giaguaro.
- 7-8 PANTANAL**
Due giornate di esplorazione del parco Encontro das Águas, uno dei luoghi al mondo con la più alta densità di giaguari. Spostamenti in houseboat durante il giorno.
- 9 PANTANAL**
Proseguimento della crociera in houseboat. Esplorazione delle colline di Amolar e arrivo al Rio Paraguay.
- 10 PANTANAL: RISERVA ECOLOGICA DI TAIAMÃ**
Arrivo alla Riserva Ecologica di Taiaíma, uno dei luoghi più remoti e incontaminati del Brasile. Navigazione tra lagune e igarapés, giaguari, lontre giganti e caimani.
- 11 PANTANAL: DESCALVADO**
Navigazione tra Descalvado e Barranco Vermelho, due località leggendarie tra gli appassionati di fauna selvatica.
- 12 PANTANAL - CUIABÁ**
Ultima uscita in barca tra Porto Morrinhos e Descalvado per provare ad avvistare i giaguari. Arrivo in houseboat a Cuiabá.
- 13 CUIABÁ - RIENTRO**
Partenza verso l'Italia dall'aeroporto di Cuiabá.
- 14 ARRIVO IN ITALIA**



IL MEGLIO DI QUESTO ITINERARIO

- **Il giaguaro:** l'opportunità di osservare in natura il massimo predatore del continente.
- **Primati del nuovo mondo:** cebi, callitricidi, scimmie urlatrici.
- **Bradipi, armadilli, opossum:** mammiferi "distanti" di un mondo a parte.
- **Tucani, ara, jabirú:** la meravigliosa avifauna del Pantanal.
- **Transpantaneira:** la strada leggendaria che attraversa il Pantanal.



TUTTE LE TAPPE DELL'ITINERARIO

1 PARTENZA • CUIABÁ

Partiamo con un volo di linea alla volta del Brasile, con pasti e pernottamento a bordo, diretti nel cuore pulsante del Sud America. Ci attende un'esperienza autentica e avvincente, che ci porta nel cuore della più grande zona umida del pianeta: una distesa di savane, paludi, fiumi e foreste sommerse che ospita una biodiversità tra le più ricche al mondo. Con oltre 1000 specie di uccelli, 300 mammiferi, 400 pesci, 480 rettili e più di 9000 invertebrati, il Pantanal è un santuario naturale di incomparabile bellezza. Qui vivono specie iconiche come il formichiere gigante, il tapiro sudamericano, l'ara giacinto, il cervo delle paludi, la lontra gigante, l'iguana verde e, naturalmente, il giaguaro, il grande predatore dell'America Latina.

2 CUIABÁ

Atterriamo in mattinata a **Cuiabá**, dove l'assistente ci accompagna in hotel. Qui possiamo finalmente rilassarci dopo il lungo volo. Nel pomeriggio ci dedichiamo a una breve visita della città, porta d'accesso al Pantanal e famosa per il **Mercado do Porto**, un vivace e colorato mercato, e per il suo **centro storico**. I pasti sono liberi.



3 CUIABÁ • PANTANAL

Dopo la colazione, partiamo in direzione del Pantanal. Superiamo la cittadina di Poconé e imbocchiamo la mitica **Transpantaneira**, una strada panoramica lunga 147 km che attraversa l'ecosistema alluvionale del Pantanal. Viaggiamo sospesi tra terra e acqua, su più di 120 ponti di legno: ogni metro ci regala incontri con caimani, capibara e una straordinaria avifauna. Arriviamo al nostro lodge e pranziamo. Nel pomeriggio, ci avventuriamo nel nostro primo **safari in 4x4** tra le savane del Pantanal "secco". Ci lasciamo guidare dai suoni e dai movimenti: un ramo che si muove, uno sguardo nella boscaglia, una sagoma in controluce. Il crepuscolo accende la natura e noi ci godiamo lo spettacolo. Concludiamo la giornata con un debriefing naturalistico sulle specie osservate. Ceniamo e pernottiamo nel lodge.

4 PANTANAL

Dedichiamo l'intera giornata all'esplorazione del Pantanal "secco". A bordo di veicoli fuoristrada e a piedi, ci inoltriamo nella natura più autentica, alla ricerca del **tapiro**, del **formichiere gigante**, di **primati**, **cervidi** e di un'incredibile varietà di **uccelli**. Respiriamo la potenza del silenzio, interrotto solo dal richiamo delle **scimmie urlatrici** o dal volo improvviso di un **tucano**. Viviamo un'esperienza intensa, che ci ricorda quanto sia preziosa la biodiversità di questo angolo di mondo. I pasti sono inclusi.

5 PANTANAL

All'alba partiamo per un'escursione a piedi: la luce del primo mattino accende la vegetazione e ci svela una natura che si risveglia lenta ma pulsante. Proseguiamo lungo la Transpantaneira verso un nuovo lodge, e anche il trasferimento diventa un'occasione per incontrare fauna e paesaggi mozzafiato. Nel pomeriggio saliamo su una barca per esplorare il **Rio Claro**: scivoliamo tra acque tranquille, ninfee e rive affollate di uccelli. Poi, riprendiamo il **safari in 4x4** fino al tramonto, quando accendiamo le torce per uno **spotlighting notturno** alla ricerca degli animali più elusivi del Pantanal. Pranzo e cena sono inclusi.

6 PANTANAL

Iniziamo la giornata con una suggestiva **escursione in canoa**. I colori del cielo si specchiano nell'acqua e ci regalano un momento di pace assoluta. Poi ci rimettiamo in viaggio verso **Porto Jofre**, attraversando guadi, savane e panorami aperti. Qui, dove la strada finisce e inizia il regno dell'acqua, arriviamo alla nostra **houseboat**, il nostro rifugio galleggiante nel cuore del Pantanal. Nel pomeriggio, a bordo di lance veloci, ci mettiamo sulle tracce del giaguaro. Pernottiamo nella houseboat, circondati solo dalla natura. I pasti sono inclusi.

7-8 PANTANAL

Trascorriamo due giornate esplorando l'incredibile **parco statale Encontro das Águas**, uno dei luoghi al mondo con la più alta densità di giaguari. Navigando in lancia tra canali e fiumi, ci lasciamo sorprendere da ogni incontro: **lonstre giganti**, **caimani**, **tapiro**, e una **straordinaria varietà di uccelli**, tra cui le spettacolari are giacinto. La nostra houseboat si sposta ogni giorno, offrendoci prospettive sempre nuove. Ogni sera, ci ritroviamo per condividere i racconti della giornata e identificare le specie avvistate. I pasti sono inclusi a bordo della houseboat.

IN QUESTA PAGINA:
giaguaro nel Pantanal.

NELLA PAGINA A FIANCO, DALL'ALTO:
Santuario di Nostra Signora Ausiliatrice a Cuiabá; street art a Cuiabá; tucano toco toco; Pantanal.



IL GIAGUARO

Da cosa deriva il fascino del giaguaro? Forse è dovuto al suo bellissimo mantello, o alle sue straordinarie doti atletiche a terra, sugli alberi e persino sott'acqua. Lo stesso nome, che deriva dal termine "yaguara" dato dai nativi sudamericani, e significa "colui che uccide con un salto", affascina e incute timore al tempo stesso. Dopo la tigre e il leone, il giaguaro è **il terzo felino più grande al mondo**. Alcune delle sue varianti hanno un mantello tendente al nero, e sono noti quindi come pantere nere. Nessun giaguaro comunque è completamente nero: le macchie nere sono sempre visibili alla luce del sole.

Non tutti sanno che il giaguaro **uccide le sue prede con un morso al cranio**: una tecnica di uccisione sconosciuta agli altri felini. Con la sua possente mandibola e i denti affilati, il giaguaro riesce a perforare la pelle del pecari, del caimano e persino il carapace delle tartarughe marine. I giaguari sono ottimi nuotatori e sono ben adattati a vivere anche in aree parzialmente allagate, come le foreste alluvionali del bacino amazzonico, dove cacciano in acqua e si riposano sugli alberi.

9 PANTANAL

Oggi ci dirigiamo verso le suggestive colline di **Amolar**, un raro rilievo montuoso nel cuore del Pantanal. Dalla houseboat, osserviamo il paesaggio cambiare: foreste rigogliose si alternano a colline e banchi sabbiosi, dove possiamo avvistare **are, scimmie, rapaci e specie rare**. Le colline creano un microclima unico e attraggono una ricca biodiversità: avvistiamo **scimmie cappuccino, are e falchi pescatori**. Nel pomeriggio continuiamo la navigazione verso il **Rio Paraguay**, immersi in un paesaggio sempre più spettacolare. I pasti sono inclusi a bordo della houseboat.

10 PANTANAL: RISERVA ECOLOGICA DI TAIAMÁ

Raggiungiamo uno dei luoghi più remoti e incontaminati del Brasile: la **Riserva Ecologica di Taimã**, un'area remota, intatta, protetta e accessibile solo via fiume. Navigando tra lagune e igarapés, entriamo in un mondo primordiale. Ogni ansa del fiume ci regala sorprese: **giaguari** appostati sulle rive, **lontre giganti** che nuotano in gruppo, **caimani** mimetizzati tra le erbe alte. Pernottiamo a bordo della houseboat, immersi in un silenzio carico di vita, con i pasti inclusi.


11 PANTANAL: DESCALVADO

Navighiamo oggi verso **Descalvado e Barranco Vermelho**, due località leggendarie tra gli appassionati di fauna selvatica. Queste terre remote, segnate da banchi di sabbia rossa, paludi silenziose e isole verdi, sono perfette per avvistamenti ravvicinati e fotografie spettacolari. Esploriamo lentamente, con rispetto e attenzione, lasciando che sia la natura a rivelarsi ai nostri occhi. Trascorriamo ore a osservare gli animali nel loro habitat, imparando a riconoscerne i comportamenti, gli odori, le tracce. La sera, ci riuniamo per un debriefing naturalistico, condividendo riflessioni e meraviglie. Pernottiamo nella houseboat, tra i suoni della notte pantaneira, con i pasti inclusi.



IN QUESTA PAGINA, DALL'ALTO:
caimano jacare; ara macao;
navigazione sul Rio Claro.

NELLA PAGINA A FIANCO, DALL'ALTO:
Transpantaneira; armadillo;
lontra gigante.



LA LONTRA GIGANTE

La più grande specie di lontra esistente al mondo (1,5-1,8 metri, 30 kg di peso negli adulti), quasi cacciata fino all'estinzione, vive in **grandi gruppi familiari sociali** che dormono, giocano e cacciano insieme. In genere, una coppia monogama che si accoppia per tutta la vita è a capo del gruppo composto dalla prole. Sono territoriali e, sebbene difendano attivamente la loro casa dagli intrusi, possono accettare nuovi individui non imparentati con il gruppo. Essendo diurna, rumorosa e vivendo in gruppo, la lontra gigante è relativamente facile da vedere nelle aree in cui è protetta, ed è molto popolare tra gli ecoturisti. Il suo nome latino, *Pteronura*, si riferisce alla sua coda (nura) piatta e alare (ptero), che è una delle caratteristiche distintive della lontra gigante, insieme ai segni sul collo che vengono utilizzati per identificare gli individui.

12 PANTANAL • CUIABÁ

All'alba effettuiamo l'ultima uscita in lancia, tra Porto Morrinhos e Descalvado, nella speranza di un ultimo incontro con il **giaguaro** o con qualche altra creatura speciale del Pantanal. Poi torniamo sulla houseboat, sbarchiamo e partiamo via terra per Cuiabá. Anche lungo il tragitto continuiamo ad avvistare animali: **armadilli, are, scimmie, rapaci**. Pranziamo durante il trasferimento, mentre la cena è libera. Pernottiamo in hotel.

13 CUIABÁ • RIENTRO

Il nostro viaggio in Brasile è arrivato alla conclusione e dobbiamo lasciare questa terra affascinante. Raggiungiamo l'aeroporto di Cuiabá, in tempo utile per salire a bordo del volo e partire verso l'Italia. I pasti e il pernottamento sono previsti a bordo.

14 ARRIVO IN ITALIA

Nella giornata di oggi atterriamo in Italia e concludiamo così la nostra vacanza.

DATE DI PARTENZA:

Luglio 3

Ottobre 3

Per maggiori informazioni e dettagli visita il sito **www.boscolo.com**





Perù: il respiro dell'Amazzonia

10 GIORNI ALLA SCOPERTA DI: LIMA, IQUITOS, RIO DELLE AMAZZONI, RISERVA NAZIONALE PACAYA SAMIRIA E RISERVA NAZIONALE ALLPAHUAYO MISHANA.

Nella diversità di ambienti del Perù trova spazio anche la Foresta Amazzonica, il polmone del pianeta e uno dei luoghi con maggiore biodiversità al mondo, vero e proprio paradiso per gli appassionati di osservazioni naturalistiche. Un viaggio indimenticabile che ci porterà alla scoperta dell'Amazzonia peruviana.

FORMULA VOLO 10 GIORNI/8 NOTTI	PREZZO PER PERSONA A PARTIRE DA:	5.290€
-----------------------------------	-------------------------------------	--------



IN QUESTA PAGINA, DALL'ALTO:
Rio delle Amazzoni; capibara lungo il fiume.
NELLA PAGINA A FIANCO, DALL'ALTO:
scimmia scoiattolo con il suo cucciolo; ara macao e ara gialla blu; lontre giganti.



I PARCHI DELL'ITINERARIO

Riserva Nazionale Pacaya Samiria.
La Riserva Naturale Pacaya Samiria è la seconda area naturale protetta più estesa del Perù. Si tratta di un vero paradiso per gli amanti della natura, caratterizzato da un'elevatissima biodiversità che comprende oltre 1.000 specie di animali e 965 specie di piante. I fiumi che la attraversano, insieme alle acque reflue naturali e alle acque dolci, contribuiscono infatti a creare uno dei più straordinari ecosistemi del pianeta: la foresta amazzonica inondata. Il regime naturale di piene e ritiri delle acque dà origine a un mosaico dinamico di canali, insenature, isole, laghi e spiagge, dove è possibile osservare lamantini, delfini, lontre giganti, caimani, tartarughe del Rio delle Amazzoni, felini, scimmie e molte altre specie.

Riserva Nazionale Allpahuayo Mishana.
Questa riserva è stata istituita nel 2004, con l'obiettivo principale di conservare la diversità biologica e gli habitat delle fragili foreste su sabbie bianche, appartenenti all'ecoregione del Napo, nonché delle foreste inondate di acque nere ("igapó") situate nel bacino medio del fiume Nanay. Allpahuayo Mishana ospita 500 specie di alberi in appena 1 ettaro, più che in qualsiasi altra area del pianeta, e quasi 100 specie vegetali uniche. Nel complesso, sono state registrate oltre 1.900 specie di piante, 145 specie di mammiferi, 475 specie di uccelli, 143 specie di rettili, 71 specie di anfibi, più di 90 specie di vespe parassite, e un numero di specie di farfalle superiore a quello di qualsiasi altro sito al mondo.



LE TAPPE PRINCIPALI E LA FAUNA DELL'ITINERARIO IN SINTESI

- 1 PARTENZA - LIMA**
Arrivo a Lima e incontro con la guida naturalistica.
- 2 LIMA - IQUITOS**
Mattinata di relax o visita facoltativa di Lima. Nel pomeriggio partenza in volo per Iquitos, porta d'accesso al Rio delle Amazzoni.
- 3 IQUITOS - RISERVA NAZIONALE PACAYA SAMIRIA**
Partenza in barca lungo il fiume Marañón, dove nasce il Rio delle Amazzoni. Nel pomeriggio, passeggiata interpretativa dedicata al birdwatching. Pernottamento in ecolodge.
- 4-7 RISERVA NAZIONALE PACAYA SAMIRIA**
Tre giornate alla scoperta dell'ecosistema amazzonico della Pacaya Samiria, con escursioni naturalistiche via terra e via mare.
- 8 RISERVA NAZIONALE PACAYA SAMIRIA- RISERVA NAZIONALE ALLPAHUAYO MISHANA - IQUITOS**
Partenza in barca verso la Riserva Nazionale Allpahuayo Mishana. Esplorazione alla ricerca di mammiferi e uccelli, alcuni dei quali ancora sconosciuti alla scienza. Nel pomeriggio, rientro a Iquitos.
- 9 IQUITOS - LIMA - RIENTRO**
Partenza da Iquitos verso l'Italia, con scalo a Lima.
- 10 ARRIVO IN ITALIA**



IL MEGLIO DI QUESTO ITINERARIO

- **Primati da record:** uakari rosso, uistiti pigmeo orientale, scimmie scoiattolo, ragni, tamarini, urlatrici, cappuccine, aoti, callicebi e molti altri.
- **Oltre 600 specie di uccelli:** l'hoatzin e la tanagra del paradiso, le are e i pappagalli, trogoni, picchi e rapaci.
- **Incredibili mammiferi:** formichieri, bradipi, delfini di fiume, lontre giganti, felidi, procionidi.
- **Rettili, anfibi, invertebrati:** alla ricerca di boa, anaconda, tarantole, caimani e dendrobatidi in uno scenario spettacolare.





TUTTE LE TAPPE DELL'ITINERARIO

1 PARTENZA • LIMA

Partiamo con un volo di linea alla volta del Perù, uno dei paesi più variegati del mondo: multiculturale, ricco di tradizioni, con una gastronomia squisita e vaste riserve naturali, è incastonato tra l'Ecuador, la Colombia, il Brasile, la Bolivia e il Cile. Arriviamo all'aeroporto di Lima e incontriamo l'assistente che ci accompagna in hotel.

2 LIMA • IQUITOS

La mattinata è libera per un po' di riposo o in alternativa è possibile partecipare a un'**escursione facoltativa alla scoperta della città**. Nel pomeriggio raggiungiamo l'aeroporto e prendiamo il volo per **Iquitos**, pronti a vivere il primo incontro con l'atmosfera vivace di questa città fluviale, porta d'accesso al Rio delle Amazzoni. All'arrivo veniamo accompagnati in hotel. I pasti sono liberi.




3 IQUITOS • RISERVA NAZIONALE PACAYA SAMIRIA

Dopo la prima colazione, raggiungiamo Nauta e saliamo a bordo di un'imbarcazione privata che risale il fiume Marañón, fino alla confluenza con gli Ucayali: è qui che nasce il grande Rio delle Amazzoni. Durante la navigazione osserviamo **aironi**, **rapaci** e, lungo le rive, eleganti **uccelli costieri**. Raggiungiamo il nostro ecolodge e ci sistemiamo nelle camere. Nel pomeriggio partiamo per una passeggiata interpretativa dedicata al **birdwatching** lungo i percorsi sospesi tra le chiome degli alberi: cerchiamo le splendide tanagre e cotinghe, le diverse specie di **pigliamosche**, i **pappagalli** e le **maestose are**. Il pranzo e la cena sono inclusi al lodge.

4-7 LIMA • IQUITOS

Dedichiamo tre giornate intere alla scoperta dell'incredibile ecosistema amazzonico della **Pacaya Samiria**, accompagnati dalle nostre guide locali. Viviamo un'immersione totale nella foresta, alla ricerca di mammiferi, uccelli, rettili e anfibi, spostandoci in canoa e a piedi, all'alba, di giorno e durante avvincenti escursioni notturne. Ci muoviamo tra la foresta allagata e la foresta di "terra firme" nel bacino del fiume Yanayacu, così da aumentare le possibilità di avvistamento delle specie che abitano ciascun habitat. Osserviamo i **delfini di fiume** e l'incredibile varietà di primati, incontriamo rane **dendrobatidi**, serpenti, **Jabiru**, **spatole rosee e ara**. Andiamo alla ricerca della rara **lontra gigante**, dei **bradipi** e dei **caimani neri**. Conosciamo le comunità locali, scopriamo le loro attività quotidiane e le sfide che affrontano ogni giorno. Ogni sera ci riuniamo per una piccola lezione naturalistica, rivivendo insieme le meraviglie della giornata. I pasti sono inclusi.



8 RISERVA NAZIONALE PACAYA SAMIRIA • RISERVA NAZIONALE ALLPAHUAYO MISHANA • IQUITOS

Al mattino presto ci spostiamo in barca verso Nauta e proseguiamo via terra fino alla Riserva Nazionale Allpahuayo Mishana, a 27 km da Iquitos. Dedichiamo la mattina all'esplorazione della riserva, un'area di straordinaria importanza per la biodiversità e per le fragili foreste su sabbie bianche dell'ecoregione del Napo. Nel pomeriggio rientriamo a Iquitos e ci sistemiamo in hotel. Il pranzo è incluso nel corso dell'escursione, mentre la cena è libera.

IN QUESTA PAGINA, DALL'ALTO:
hoatzin; bradipo; delfini di fiume.

NELLA PAGINA A FIANCO, DALL'ALTO:
centro storico di Lima; distretto di Miraflores a Lima; foresta amazzonica; rana freccia.



PERÙ: IL RESPIRO DELL'AMAZZONIA



L'HOATZIN

L'hoatzin è uno straordinario uccello che si può incontrare in prossimità di fiumi e paludi nelle foreste del Sud America, in Amazzonia e nel delta dell'Orinoco. È l'unica specie tra gli uccelli ad avere un **completo e funzionale sistema di fermentazione nell'intestino anteriore**, analogo a quello dei ruminanti, dove colonie di batteri sono deputate alla digestione della cellulosa. Dicono che emani uno **sgradevole odore**, dovuto ai processi di fermentazione. Ecco il perché del nomignolo "*skunk bird*" (uccello puzzolente), utile per essere evitato dai cacciatori. Un uccello con tratti "da bovino" e che si può muovere anche a "quattro zampe".

9 IQUITOS • LIMA • RIENTRO

Il nostro viaggio in Perù è arrivato alla sua conclusione e, in base all'orario del volo, abbiamo tempo a disposizione per lo shopping prima di essere accompagnati all'aeroporto per il volo di rientro in Italia, con cambio di aeromobile a Lima. I pasti e il pernottamento sono previsti a bordo.

Per chi prosegue con l'estensione a Machu Picchu: dopo la prima colazione raggiungiamo l'aeroporto e prendiamo il volo per Cuzco, con cambio di aeromobile a Lima. Arriviamo a Cuzco, situata a 3.400 metri di altitudine, e ci sistemiamo in hotel. La cena è libera.

10 ARRIVO IN ITALIA

Atterriamo in Italia, concludendo così il nostro viaggio naturalistico in Perù.

LE ESCURSIONI FACOLTATIVE

Lima: visita di Lima e del Museo Larco.

DATE DI PARTENZA:

Aprile 4

Agosto 1

Per maggiori informazioni e dettagli visita il sito www.boscolo.com



L'UAKARI CALVO

L'uakari calvo, una delle specie "bandiera" dell'Amazzonia, è un primate amazzonico dalle caratteristiche insolite e affascinanti. Presenta un volto calvo di un rosso brillante, una coda corta e una pelliccia rossastra. **Il suo volto rosso acceso** non è solo una particolarità, ma è un **indicatore di buona salute** e riflette una dieta equilibrata a base di frutta, semi, fiori e insetti. I suoi canini sono ben sviluppati per rompere le bucce spesse dei frutti di cui si nutre.

Come altri primati, l'uakari calvo è vulnerabile alla caccia indiscriminata e le sue popolazioni subiscono gravi danni quando vengono cacciate. Grazie alle azioni di conservazione implementate dalla Wildlife Conservation Society a partire dal 1992, **la popolazione di uakari calvo è aumentata e stabilizzata dal 2011**, dimostrando l'efficacia di questi sforzi.



PER CHI VUOLE **SCOPRIRE DI PIÙ** SUL PERÙ C'È ANCHE:

Perù: il respiro dell'Amazzonia e Machu Picchu

UN ITINERARIO CHE PREVEDE 5 GIORNI IN PIÙ ALLA SCOPERTA
DELLA CULTURA PERUVIANA E DELLE TESTIMONIANZE DEGLI INCA,
A PARTIRE DALL'ICONICA CITTÀ PERDUTA DI MACHU PICCHU.



NELLA PAGINA A FIANCO, DALL'ALTO:
boa constrictor; trogone;
caimano nero; Riserva Nazionale
Pacaya Samiria; uakari calvo.

IN QUESTA PAGINA, DALL'ALTO:
saline di Maras; Machu Picchu;
donne tessitrici della comunità
inca di Huilloc.



PERÙ: IL RESPIRO DELL'AMAZZONIA



10 CUZCO • VALLE SACRA

Ci avventuriamo nella Valle Sacra: visitiamo il villaggio di Chinchero e il suo mercato, le terrazze inca di Moray e le piscine di sale di Maras. Il pranzo è incluso e la cena è libera.

11 VALLE SACRA • AGUAS CALIENTES

Incontriamo la comunità inca di Huilloc e partecipiamo al rituale del "Pago a la Tierra". Pranziamo con una tradizionale Pachamanca. Visitiamo le rovine di Ollantaytambo e arriviamo poi ad Aguas Calientes. La cena è libera.

12 AGUAS CALIENTES • MACHU PICCHU • CUZCO

Visitiamo la leggendaria Machu Picchu, una delle Sette Meraviglie del Mondo Moderno. Scendiamo quindi verso Aguas Calientes e prendiamo il treno per Poroy, da dove veniamo accompagnati in hotel a Cuzco. La cena è libera.

13 CUZCO - LIMA

Dedichiamo la mattina alla scoperta di Cuzco. Dopo il pranzo raggiungiamo l'aeroporto e prendiamo il volo per Lima. All'arrivo veniamo accompagnati in hotel. La cena è libera.

14 LIMA • RIENTRO

Veniamo accompagnati all'aeroporto di Lima e ripartiamo per l'Italia.

15 ARRIVO IN ITALIA

Atterriamo in Italia, concludendo così la nostra vacanza in Perù.

Per dettagli sull'itinerario, prezzi e date di partenza consulta il viaggio **"Perù: il respiro dell'Amazzonia e Machu Picchu"** sul sito www.boscolo.com



Galápagos, il miracolo della natura


12 GIORNI ALLA SCOPERTA DI: QUITO, BALTRA, ISOLA GENOVESA, ISOLA BARTOLOMÉ, ISOLE PLAZAS, ISOLA SANTA FE, ISOLA SAN CRISTOBAL, ISOLA ESPAÑOLA, ISOLA FLOREANA E ISOLA DI SANTA CRUZ.

Le isole Galápagos sono un luogo unico al mondo, dove le teorie dell'evoluzione di Darwin si possono vedere in prima persona e toccare con mano. Con una crociera tra gli ambienti incontaminati dell'arcipelago, scopriremo una fauna ricchissima e mai vista prima, immersi in scenari incantati.

FORMULA VOLO 12 GIORNI/10 NOTTI	PREZZO PER PERSONA A PARTIRE DA:	7.790€
------------------------------------	-------------------------------------	--------



IN QUESTA PAGINA, DALL'ALTO:
Pinnacle Rock nell'isola di Bartolomé; Corona del Diablo nell'isola Floreana.
NELLA PAGINA A FIANCO, DALL'ALTO:
sula dai piedi azzurri; tartaruga marina.



LE ISOLE GALÁPAGOS

Nel 1835 Charles Darwin sbarcava nell'arcipelago delle Galápagos per compiere delle osservazioni che avrebbero cambiato il corso della storia e della scienza. Queste isole oggi appartenenti all'Ecuador sono considerate un "laboratorio vivente", una vetrina dell'evoluzione, dove si possono studiare e approfondire i diversi meccanismi utilizzati dalla natura per dare origine a nuove specie. La grande distanza dal continente sudamericano ha infatti determinato la presenza di una **fauna e flora particolari**, che hanno avuto un'evoluzione caratterizzata da un estremo isolamento.

Il loro ecosistema isolato, sviluppatosi durante milioni di anni, presenta un equilibrio delicatissimo, dove qualsiasi cambiamento, sia di origine naturale sia di origine antropica, determina gravissimi disturbi e squilibri sulla sua stabilità. Inoltre, **gli organismi delle isole si sono evoluti lungo i secoli in assenza dell'uomo** e il loro equilibrio è rimasto indisturbato fino all'arrivo dei primi esploratori. Durante la loro storia evolutiva, le specie delle Galápagos non hanno mai avuto la necessità di sviluppare reazioni di paura, fuga o difesa in relazione alla presenza della specie umana, a differenza delle specie evolutesi insieme all'uomo, di conseguenza costituirono una facile preda all'arrivo dei primi conquistatori. Questo ha determinato, e continua a favorire, l'estinzione di tante specie autoctone delle isole.

LE TAPPE PRINCIPALI E LA FAUNA DELL'ITINERARIO IN SINTESI

- 1 PARTENZA - QUITO**
- 2 QUITO**
Arrivo a Quito e incontro con la guida naturalistica. Giornata libera per visite in autonomia o relax dopo il volo.
- 3 QUITO - ISOLE GALÁPAGOS**
Partenza in volo per Baltra, nell'arcipelago delle Galápagos. Inizio della crociera e snorkeling nelle acque di Bachas Beach. Pernottamento a bordo.
- 4 ISOLA GENOVESA**
Navigazione fino all'isola vulcanica di Genovesa e passeggiata tra vegetazione e formazioni laviche. Nel pomeriggio, snorkeling a Darwin Bay.
- 5 ISOLA BARTOLOMÉ - PINNACLES ROCK - SULLIVAN BAY**
Arrivo all'isola di Bartolomé e salita fino alla cima del suo vulcano. Nel pomeriggio, relax sulla spiaggia di Sullivan Bay, con pinguini delle Galápagos e leoni marini.
- 6 ISOLA PLAZA - SANTA FE**
Arrivo all'isola Plaza, dove vivono leoni marini, iguane terrestri e marine. Spostamento a Santa Fe, patria dell'iguana, e snorkeling tra i leoni marini.
- 7 ISOLA SAN CRISTOBAL - ISOLA DI LOBOS**
Arrivo alla spiaggia di Witch's Hill, dove vivono tartarughe marine, fregate, sula e razze, ed escursione in gommone. Navigazione intorno al Leon Dormido. Snorkeling all'isola di Lobos.
- 8 ISOLA ESPAÑOLA**
Esplorazione dell'isola Española, uno dei luoghi più affascinanti per la fauna. Possibilità di fare un bagno in mare a Gardner Islet e Tortuga Islet, tra leoni marini, tartarughe e fringuelli di Darwin.
- 9 ISOLA FLOREANA - ISOLA DI SANTA CRUZ**
Arrivo all'isola di Floreana, tra fenicotteri e tartarughe. Immersione nel cratere semisommerso della Corona del Diablo. Visita alla Charles Darwin Scientific Station. Avvistamento delle tartarughe giganti nel loro habitat.
- 10 ISOLA DI SANTA CRUZ - NORTH SEYMOUR - BALTRA - QUITO**
Arrivo a North Seymour. Possibilità di avvistamento di sula, gabbiani, iguane e fregate. Partenza dall'aeroporto di Baltra per Quito.
- 11 QUITO - RIENTRO**
In mattinata, visita del centro storico di Quito. Partenza verso l'Italia dall'aeroporto di Quito.
- 12 ARRIVO IN ITALIA**



IL MEGLIO DI QUESTO ITINERARIO

- **La biodiversità delle isole Galápagos:** iguane marine e terrestri, tartarughe giganti diverse in ogni isola, pinguini all'Equatore, uccelli nuotatori dalla bizzarra storia evolutiva.
- **L'avifauna delle Galápagos:** sula, albatros, fregate e pinguini.
- **I celebri fringuelli di Darwin** e i loro adattamenti.
- **La fauna marina dell'arcipelago:** leoni marini e balene.
- **Una crociera nell'arcipelago** ecologicamente più complesso del pianeta.
- **Snorkeling** tra antichi vulcani sommersi, leoni marini e tartarughe.



TUTTE LE TAPPE DELL'ITINERARIO

1 PARTENZA • QUITO

Partiamo con un volo di linea alla volta dell'Ecuador con pasti e pernottamento a bordo. La nostra meta è l'arcipelago delle Galápagos, uno dei luoghi più incredibili al mondo dal punto di vista della biodiversità.

2 QUITO

Atterriamo a Quito, la capitale dell'Ecuador, e l'assistente ci accompagna in hotel. Qui possiamo finalmente rilassarci dopo il lungo volo. Il pomeriggio è dedicato a una **visita guidata** del magnifico **centro storico di Quito**, Patrimonio dell'Umanità UNESCO. Passeggiamo tra piazze coloniali, chiese decorate d'oro e scorci panoramici. I pasti sono liberi.

3 QUITO • BALTRA • INIZIO CROCIERA

Dopo la prima colazione, raggiungiamo l'aeroporto e prendiamo un volo per **Baltra**, nell'arcipelago delle Galápagos. Una volta atterrati, iniziamo la nostra **crociera**. Il nostro primo contatto con le isole è decisamente emozionante: ci tuffiamo nelle acque cristalline di **Bachas Beach**, dove facciamo snorkeling. Questa spiaggia è tra i luoghi preferiti delle tartarughe verdi per deporre le uova. Pranziamo e ceniamo a bordo del nostro yacht, dove pernottiamo per tutta la durata della nostra crociera.



4 ISOLA GENOVESA

Proseguiamo la navigazione verso nord e raggiungiamo l'**isola di Genovesa**, un antico cratere vulcanico. Sbarchiamo a **El Barranco**, dove camminiamo tra suggestive formazioni laviche e vegetazione di Palo Santo. Avvistiamo **sule dai piedi azzurri e rossi, fregate e il raro gufo di palude delle Galápagos**. Nel pomeriggio arriviamo a **Darwin Bay** per uno snorkeling indimenticabile: nuotiamo nel blu profondo insieme agli **squali martello smerlati**. Pranzo e cena sono inclusi a bordo.

5 ISOLA BARTOLOMÉ • PINNACLES ROCK • SULLIVAN BAY

Nella giornata odierna raggiungiamo l'**isola di Bartolomé**. Saliamo i 375 gradini che ci portano fino alla cima del vulcano, a 114 metri, da dove ci godiamo una delle viste più iconiche dell'arcipelago: la **Pinnacle Rock**. Nel pomeriggio ci rilassiamo sulla sabbia bianca di **Sullivan Bay**, dove incontriamo pinguini delle Galápagos e curiosi **leoni marini**. Abbiamo i pasti inclusi a bordo.

6 ISOLA PLAZA • SANTA FE

Sbarchiamo sull'**isola Plaza**, dove passeggiamo tra cactus giganti di Opuntia e vegetazione rossa di Sesuvium. Osserviamo da vicino **leoni marini, iguane terrestri e marine**. Nel pomeriggio raggiungiamo **Santa Fe**, patria dell'iguana di terra endemica dell'isola. Facciamo snorkeling tra i **leoni marini**, accompagnati dal volo di **petrelli, gabbiani della lava e gabbiani coda di rondine**. Pranzo e cena sono inclusi a bordo.



7 ISOLA SAN CRISTOBAL • ISOLA DI LOBOS

Arriviamo a San Cristobal e ci dirigiamo a **Witch's Hill**, dove ammiriamo una delle spiagge più belle delle Galápagos, caratterizzata da sabbia corallina e una fauna ricchissima: **tartarughe marine, fregate, sule e razze**. Partiamo per un'escursione in gommone lungo la scogliera e abbiamo tempo anche per un tuffo. Proseguiamo la navigazione intorno al maestoso **Leon Dormido**, un'imponente formazione rocciosa popolata da uccelli marini: osserviamo **sule, fregate** e, se siamo fortunati, anche **cetacei**. Nel pomeriggio ci dedichiamo a un altro snorkeling emozionante all'**isola di Lobos**, tra sule e leoni marini. Abbiamo i pasti inclusi a bordo.

8 ISOLA ESPAÑOLA

Esploriamo l'**isola Española**, a Punta Suarez, uno dei luoghi più affascinanti per la fauna: camminiamo tra **sule mascherate, iguane marine, leoni marini** e, in estate, vediamo gli **albatross vermicolati** in fase di nidificazione. Restiamo incantati dal **soffione di El Soplador**, dove l'acqua del mare viene spinta fino a 25 metri d'altezza. Nel pomeriggio ci immergiamo a **Gardner Islet e Tortuga Islet**: nuotiamo con leoni marini e tartarughe verdi, e avvistiamo facilmente i celebri **fringuelli di Darwin**. Pranzo e cena sono inclusi a bordo.



IN QUESTA PAGINA, DALL'ALTO:
iguane marine.

NELLA PAGINA A FIANCO, DALL'ALTO:
cactus giganti di Opuntia nell'Isola Plaza; Quito; leoni marini a Sullivan Bay.

L'IGUANA MARINA E L'IGUANA DI TERRA

Le due principali specie di iguana presenti alle Galápagos sono quella marina e quella di terra. L'**iguana di terra** regna fuori dall'acqua: si tratta di un vero e proprio architetto del paesaggio, **capace di modificare la struttura della comunità di piante terrestri e animali**. Riduce l'abbondanza e altera la distribuzione spaziale dei cactus, limita la copertura di piante legnose, può addirittura avere un effetto a cascata su altri vertebrati, come ad esempio i leoni marini delle Galápagos che, dove le iguane di terra sono abbondanti, riescono a inoltrarsi più facilmente a terra per riscaldarsi.

Nell'acqua invece, regna l'**iguana marina**. È l'unica iguana **in grado di nutrirsi quasi esclusivamente di alghe** sugli scogli o nelle fredde acque delle Galápagos, che possono essere inferiori ai 15°: per fare questo occorre un corpo evolutosi per nuotare, una coda appiattita, artigli potenti per attaccarsi letteralmente agli scogli sommersi, ghiandole del sale particolarmente sviluppate. Da qualche decennio è stato scoperto che le iguane di mare rimpiccioliscono le dimensioni del corpo in concomitanza con gli eventi estremi severi di El Niño.

9 ISOLA FLOREANA • ISOLA DI SANTA CRUZ

Sbarchiamo a **Cormorant Point**, sull'isola di Floreana. Camminiamo tra lagune popolate da **fenicotteri rosa** e spiagge dove si aggirano tartarughe verdi. Avvistiamo, se fortunati, l'endemica **poiana delle Galápagos**. Nel pomeriggio ci immergiamo nel suggestivo cratere semisommerso della **Corona del Diablo**: nuotiamo tra **squali e tartarughe** in un ambiente vulcanico spettacolare. Raggiungiamo poi Santa Cruz, dove visitiamo la **Charles Darwin Scientific Station** e ci spostiamo in montagna per avvistare le imponenti **tartarughe giganti** nel loro habitat naturale. Abbiamo i pasti inclusi a bordo.

10 SANTA CRUZ • NORTH SEYMOUR • BALTRA • QUITO

Dopo la prima colazione, sbarchiamo a North Seymour. Camminiamo tra **sule, gabbiani coda di rondine, iguane terrestri e marine**. Questo è uno dei migliori luoghi per ammirare le **fregate** in fase di corteggiamento, con i maschi che gonfiano la sacca golare rossa. Raggiungiamo quindi l'aeroporto di Baltra per il volo di ritorno a Quito. All'arrivo, ci sistemiamo in hotel. Il pranzo e la cena sono liberi.

11 QUITO • RIENTRO

Dedichiamo la mattinata a una visita guidata del magnifico centro storico di **Quito**, Patrimonio dell'Umanità UNESCO. Passeggiamo tra piazze coloniali, chiese decorate d'oro e scorci panoramici. In seguito, veniamo accompagnati in aeroporto per prendere il volo intercontinentale di rientro. Ceniamo e pernottiamo a bordo del volo.

12 ARRIVO IN ITALIA

Nella giornata di oggi atterriamo in Italia e concludiamo così la nostra vacanza.

IN QUESTA PAGINA, DALL'ALTO:
fringuello di Darwin; squalo delle Galápagos; pinguino delle Galápagos.

NELLA PAGINA A FIANCO, DALL'ALTO:
fregata; case colorate a Quito; tartaruga gigante.

IL PINGUINO DELLE GALÁPAGOS

Sebbene i pinguini del genere *Spheniscus* rappresentino il **genere più tropicale tra tutti i pinguini**, i loro siti di riproduzione sono comunque legati ad ambienti freddi. Tra questi, i **pinguini delle Galápagos sono gli unici che si spingono fino all'Equatore**, e l'arcipelago è il posto giusto dove ammirarli, all'intersezione di un reticolo di correnti che crea un insolito mare freddo equatoriale ricchissimo di nutrienti.

Si tratta di un **pinguino minacciato secondo i criteri IUCN**, che probabilmente ha sempre avuto nella sua storia evolutiva numeri bassi rispetto ai suoi cugini sudamericani e sudafricani, confinato in larghissima parte (il 98% dell'intera popolazione) nelle coste occidentali delle isole di Isabela e Fernandina.

El Niño rappresenta, come per molte specie alle Galápagos, il peggior nemico per la sopravvivenza dei pinguini: gli eventi catastrofici degli anni '70, '80 e '90 causarono fino al 60% di perdita degli individui, e non sono ancora oggi stati del tutto assorbiti.

LA TARTARUGA GIGANTE DELLE GALÁPAGOS

Se le Galápagos si chiamano così ci sarà un motivo: *Galapágo* è una vecchia parola spagnola per **"tartaruga"**, e questi incredibili e giganteschi rettili sono infatti il simbolo di queste isole. Persino Darwin rimase incredulo quando le vide, facendogli pensare a una "strana scena ciclopica".

Le **14 specie tuttora esistenti** derivano tutte da un progenitore comune arrivato dal Sud America circa 3 milioni di anni fa, e nel corso del tempo hanno evoluto due diverse forme di carapace. Alcune infatti, tra le quali c'era *"Lonesome George"*, l'ultimo esemplare di una specie di tartarughe che si riteneva estinta dal 1906, morto nel 2012 all'età di 100 anni, hanno il **carapace che si solleva** davanti come una sella, probabilmente evolutosi per facilitare il movimento in alto della testa per accedere alle piante di cactus più alte e per risolvere i conflitti tra individui. Altre specie hanno evoluto invece un **carapace a forma di cupola**, e questo carattere sembra essere associato a isole in cui c'è abbondanza di vegetazione bassa.

Anche in tempi recenti continuano le scoperte di nuove specie di questi incredibili animali: l'ultima nel 2022, nell'isola di Fernandina.

DATE DI PARTENZA:	
Maggio	20
Agosto	5*
Settembre	30*
Febbraio	10
*Queste date avranno una variazione di programma, consulta sempre il sito o chiedi alla tua agenzia di viaggio per rimanere aggiornato.	



Cile segreto, nel regno del puma


13 GIORNI ALLA SCOPERTA DI: SANTIAGO DEL CILE, PUNTA ARENAS, ISLA MAGDALENA E ISLA MARTA, TERRA DEL FUOCO E PARCO NAZIONALE TORRES DEL PAINE.

La Patagonia cilena è un territorio incantato dove la natura è protagonista. Un vero paradiso per gli amanti degli animali, che qui possono avvistare un grande numero di specie affascinanti, dai puma ai pinguini reali, dai condor ai leoni marini, dai cetacei agli armadilli, il tutto circondati dai più stupefacenti paesaggi del Sud America.

FORMULA VOLO 13 GIORNI/11 NOTTI	PREZZO PER PERSONA A PARTIRE DA:	8.990€
------------------------------------	-------------------------------------	--------



IN QUESTA PAGINA, DALL'ALTO: Parco Nazionale Torres del Paine; Laguna Azul.
NELLA PAGINA A FIANCO, DALL'ALTO: Condor delle Ande; puma con il suo cucciolo.



PARCO NAZIONALE TORRES DEL PAINE

Il Parco Nazionale Torres del Paine si trova nella Patagonia cilena ed è uno dei gioielli naturali del Cile, dichiarato **Riserva della Biosfera dall'UNESCO** nel 1959. Questo è il luogo migliore per partecipare a un **Puma Tracking Safari**, accompagnati da un esperto tracker locale, alla ricerca del sovrano del parco: il puma. Il parco ha quattro zone ecologiche ben definite: una **fascia arbustiva preandina**, presente nelle formazioni di pianura e di altopiano, con specie adattate alla scarsità di acqua e all'esposizione ai forti venti; una **foresta di Magellano** a caducifoglie, dominata da *Nothofagus pumilio*; l'ecosistema a **steppa** della Patagonia, con clima freddo semiarido; e infine il **deserto andino**, corrispondente a una zona dove la vegetazione si sviluppa solo fino a 1,50 m di altezza, con copertura che varia dal 30% allo 0% a causa delle condizioni climatiche estreme e dell'altitudine. Nel parco si possono incontrare 118 specie di uccelli, 25 specie di mammiferi, 6 specie di rettili, 3 specie di anfibi e 6 specie di pesci. Oltre al puma, tra i mammiferi spiccano il guanaco, diversi canidi come culpeo e volpe grigia, e l'armadillo, mentre tra gli uccelli, il condor andino e il nandù minore. L'ecosistema steppico ospita alcune delle specie più iconiche di alta quota del continente, tra cui il guanaco, i cervi taruka e gli elusivi gatti delle Ande e gatti delle Pampas.



LE TAPPE PRINCIPALI E LA FAUNA DELL'ITINERARIO IN SINTESI

- 1 PARTENZA - SANTIAGO DEL CILE**
- 2 SANTIAGO DEL CILE**
Arrivo a Santiago del Cile e incontro con la guida naturalistica. Giornata libera per visite in autonomia o relax dopo il volo.
- 3 SANTIAGO DEL CILE - PUNTA ARENAS**
Partenza in volo per Punta Arenas, nella Patagonia cilena.
- 4 ISLA MAGDALENA - ISLA MARTA - PUNTA ARENAS**
Navigazione verso l'Isla Magdalena, colonia di pinguini magellani. Se le condizioni del mare saranno favorevoli, proseguimento verso l'Isla Marta, che ospita leoni marini e uccelli. Rientro e birdwatching sul lungomare.
- 5 TERRA DEL FUOCO - PUNTA ARENAS**
Attraversamento dello Stretto di Magellano in traghetto fino a una colonia di pinguini reali nella Terra del Fuoco.
- 6 PUNTA ARENAS - PUERTO NATALES**
Escursione in mare aperto per l'avvistamento della fauna marina australe. Nel pomeriggio, escursione a piedi fino a un roost naturale di condor delle Ande.
- 7 PUERTO NATALES - TORRES DEL PAINE - VEGA CASTILLO**
Partenza per il Parco Nazionale Torres del Paine, uno dei gioielli naturali del Cile. Escursione facoltativa a cavallo tra lagune e steppe erbose.
- 8 PUMA TRACKING SAFARI - LAGUNA AZUL**
Prima giornata dedicata al Puma Tracking Safari, alla ricerca del re del parco, accompagnati da un tracker locale esperto. Pranzo a pic-nic alla Laguna Azul.
- 9 PUMA TRACKING SAFARI - LAGO PEHOE**
Altra giornata dedicata al Puma Tracking Safari nel parco, con ottime possibilità di avvistamento. Pranzo al sacco con vista sul Lago Pehoe.
- 10 PUMA TRACKING SAFARI - PUERTO NATALES**
Ultima mattinata nel parco con un'ulteriore sessione di Puma Tracking. Partenza verso Puerto Natales.
- 11 PUERTO NATALES - SANTIAGO DEL CILE**
Mattinata libera a Puerto Natales. Nel pomeriggio partenza in volo per Santiago.
- 12 SANTIAGO DEL CILE - RIENTRO**
Partenza verso l'Italia dall'aeroporto di Santiago del Cile.
- 13 ARRIVO IN ITALIA**



IL MEGLIO DI QUESTO ITINERARIO

- **Il puma:** ricerche a piedi del re della Patagonia attraverso il Puma Tracking Safari, nella stupefacente cornice delle Torres del Paine.
- **Uccelli da record:** il condor delle Ande, il pinguino reale, il pinguino di Magellano.
- **Cetacei dell'estremo sud del mondo:** megattere e balenottere boreali, delfini australi, cefalorinchi e focene di Burmeister.
- **Gli altri protagonisti:** leoni marini sudamericani, guanachi, picchi di Magellano e i piccoli carnivori sudamericani.



TUTTE LE TAPPE DELL'ITINERARIO

1 PARTENZA • SANTIAGO DEL CILE


Partiamo con un volo di linea alla volta del Cile, con pasti e pernottamento a bordo. Il Cile, paese che si estende lungo la costa occidentale del Sud America, ci accoglie con la sua diversità geografica unica: dai deserti aridi del nord alle lussureggianti foreste e maestose montagne del sud. Conosciuto per la sua straordinaria bellezza naturale, il Cile è un Paese di contrasti, in cui l'incontro tra oceano e Ande crea un paesaggio di rara bellezza.

2 SANTIAGO DEL CILE

Arriviamo in mattinata all'aeroporto di Santiago, la vibrante capitale del Cile, e veniamo accompagnati al nostro hotel, dove incontriamo la nostra guida naturalistica e il resto del gruppo. Il pomeriggio è libero per rilassarsi o scoprire **in autonomia la capitale** cilena. I pasti sono liberi.

3 SANTIAGO DEL CILE • PUNTA ARENAS

Dopo la prima colazione, ci dirigiamo all'aeroporto per prendere il volo verso **Punta Arenas**, la nostra porta d'ingresso alle meraviglie dell'estremo Sud del Cile, dove ci prepariamo a esplorare i paesaggi più remoti e incontaminati della Patagonia.



4 ISLA MAGDALENA • ISLA MARTA • PUNTA ARENAS

La giornata inizia presto raggiungendo **Bahía Laredo**, dove ci imbarchiamo per una navigazione di circa 45 minuti verso **l'Isola Magdalena**, conosciuta per essere abitata da **oltre 60.000 pinguini magellani**. L'esplorazione dell'isola offre una meravigliosa opportunità di osservare da vicino queste affascinanti creature nel loro habitat naturale. Successivamente, se le condizioni del mare sono favorevoli, la navigazione continua verso **l'Isola Marta**, celebre per la sua popolazione di **leoni marini**, circa 1500, e per la presenza di diverse specie di **uccelli marini**. Durante la traversata, potrebbe essere possibile avvistare delfini o persino balene. Dopo aver concluso l'escursione, rientriamo a Punta Arenas e il pomeriggio è dedicato al **birdwatching** sul lungomare. I pasti sono liberi.

5 TERRA DEL FUOCO • PUNTA ARENAS

Dopo la prima colazione, raggiungiamo il porto per imbarcarci sul traghetto che attraversa lo Stretto di Magellano fino a Porvenir, nella Terra del Fuoco. Proseguiamo vero il **Parque Pingüino Rey**, situato a circa 120 km a sud-est, nella suggestiva Bahía Inútil. Qui, alla foce del fiume Marazzi, ci attende una colonia stabile di **pinguini reali**. Questa straordinaria specie migratoria si sposta dalle isole sub-antartiche in cerca di cibo. Sappiamo che la loro presenza qui risale a tempi antichissimi, quando anche i *Selknam*, popolo originario della zona, convivevano con queste creature straordinarie, come testimoniato dai resti rinvenuti nei loro siti archeologici. Terminata la visita rientriamo a Punta Arenas. Il pranzo è incluso nel corso dell'escursione, mentre la cena è libera.

6 PUNTA ARENAS • PUERTO NATALES

Dopo colazione, ci prepariamo per un'esperienza emozionante in mare aperto: un'**escursione dedicata** all'avvistamento della **fauna marina australe**. Salpiamo a bordo di un'imbarcazione e ci lasciamo cullare dalle acque fredde e profonde del sud del mondo. Intorno a noi, il silenzio dell'oceano viene interrotto solo dal respiro dei **delfini australi**, che nuotano curiosi accanto allo scafo. Sopra di noi, planano maestosi gli **albatros** con le loro enormi ali spiegate, mentre altre specie oceaniche ci sorprendono con brevi apparizioni. Nel pomeriggio, ci rimettiamo in cammino per un'escursione a piedi in mezzo alla natura selvaggia, alla ricerca di uno degli uccelli più emblematici delle Ande: il **condor**. Raggiungiamo un roost naturale, l'unico del continente accessibile a piedi, dove questi enormi rapaci si radunano per riposare. Rimaniamo in silenzio, osservando il volo possente dei condor che disegnano ampi cerchi nel cielo, sospinti dalle correnti ascensionali tra le pareti rocciose. Terminata l'escursione, proseguiamo il nostro viaggio verso **Puerto Natales**, attraversando paesaggi sempre più suggestivi, tra steppe ventose, laghi color cobalto e montagne lontane. I pasti sono liberi.



NELLA PAGINA A FIANCO, DALL'ALTO:
guanachi a Torres del Paine;
Santiago del Cile; Plaza de
Armas a Santiago del Cile.
IN QUESTA PAGINA, DALL'ALTO:
puma; Santiago del Cile.



IL PUMA

Il puma è il sovrano incontrastato della Patagonia. Forse non tutti sanno che, oltre a essere assai astuto, può muoversi molto agevolmente nell'ambiente circostante ed è incredibilmente adattabile adattabile: **può balzare a distanze di oltre 12 metri con un solo salto**, trascina la sua preda per lunghe distanze nascondendosi per poter mangiare e ha una dieta variegata che include cervi, cinghiali e piccoli mammiferi. Ma può anche miagolare e fare la fusa, e non ruggisce, essendo imparentato con i felini di piccola taglia.

Per la caccia, il puma può usare metodi non convenzionali. La sua strategia è denominata **"garden to hunt"** e consiste nel creare le condizioni per un giardino di caccia autorigenerante, in cui ogni preda ne richiama una successiva in un processo di feedback positivo. Le carcasse infatti aumentano la quantità di azoto nel suolo e nelle piante in modo significativo, contribuendo alla formazione di ecosistemi idonei per attirare ungulati che diventeranno future prede. Il puma agisce da vero e proprio "broker" nel regolare l'energia e i nutrienti negli ecosistemi: un meraviglioso demiurgo ecologico.




7 PUERTO NATALES • TORRES DEL PAINE • VEGA CASTILLO

Dopo la prima colazione, partiamo alla volta del leggendario **Parco Nazionale Torres del Paine**, uno dei gioielli naturali del Cile. Dedichiamo l'intera giornata all'esplorazione naturalistica della zona umida di **Vega Castillo**, un ecosistema prezioso che si estende per oltre 450 ettari, incorniciato da fitte foreste di Nothofagus. Camminiamo tra specchi d'acqua silenziosi e boschi mossi dal vento, mentre il binocolo ci rivela presenze straordinarie: **cigni dal collo nero** elegantemente sospesi sull'acqua, i più rari **cigni coscoroba**, le vivaci **pavoncelle** del Cile e i delicati **fenicotteri** cileni con le loro sfumature rosate. Tra i tronchi degli alberi, con un po' di fortuna, possiamo avvistare il timido e spettacolare **picchio di Magellano**, dai colori inconfondibili. Nei pressi della vega si aggira anche un piccolo abitante della steppa: il **tuco-tuco di Magellano**, un roditore endemico che spunta a tratti dalle sue tane sotterranee. Per chi desidera vivere un'esperienza autentica, è possibile partecipare a un **escursione facoltativa a cavallo**, cavalcando tra lagune scintillanti e distese erbose. Il pranzo e la cena sono inclusi.

8 PUMA TRACKING SAFARI • LAGUNA AZUL

Dedichiamo l'intera giornata al nostro **Puma Tracking Safari**, alla scoperta del re del Parco: il puma. Ci inoltriamo a piedi nel **Parco Nazionale Torres del Paine**, un'area di straordinaria importanza biologica, dove possiamo osservare **guanachi**, **volpi culpeo e grigie**, e il **picchio di Magellano**, tra molti altri. Ci accompagna un tracker locale esperto, mentre attraversiamo uno scenario mozzafiato. Per il pranzo facciamo un pic-nic alla **Laguna Azul**, uno dei luoghi più spettacolari per ammirare le celebri guglie rocciose del parco. La cena è inclusa.



IN QUESTA PAGINA, DALL'ALTO:
volpe grigia; paesaggio di Torres
del Paine; fenicotteri cileni.

NELLA PAGINA A FIANCO, DALL'ALTO:
picchio di Magellano; leone
marino; pinguini reali al Parque
Pinguino Rey.



9 PUMA TRACKING SAFARI • LAGO PEHOE

Dopo colazione, ci prepariamo per una delle esperienze più intense del nostro viaggio: un'altra giornata interamente dedicata al **Puma Tracking Safari**, alla ricerca del vero sovrano di Torres del Paine. Accompagnati da un tracker esperto del territorio, ci inoltriamo a piedi tra vallate silenziose, arbusti bassi e rocce scolpite dal tempo. Il paesaggio è straordinario: laghi color turchese, praterie dorate e le iconiche torri di granito che svettano in lontananza. Le tracce del puma ci guidano: impronte fresche sulla terra, resti di prede, segni del suo passaggio silenzioso. **Le possibilità di avvistarlo sono ottime**, e ci muoviamo in silenzio, rispettando l'ambiente, con l'adrenalina che sale a ogni passo. Quando finalmente scorgiamo la sua sagoma elegante che si muove tra le rocce, il momento è magico e indimenticabile. Ci concediamo un pranzo al sacco con vista sul **lago Pehoe**. La cena è inclusa.

10 PUMA TRACKING SAFARI • PUERTO NATALES

Dopo colazione, viviamo l'ultima mattinata nel cuore selvaggio del parco, con un'ulteriore sessione di **Puma Tracking**. Riprendiamo il cammino accompagnati dal nostro tracker, affinando ancora di più lo sguardo e la sensibilità all'ambiente. Ogni incontro, ogni segnale della presenza del puma è un regalo raro che ci rimane impresso nella memoria. Concludiamo la mattinata con un pranzo incluso, immersi ancora una volta in questo scenario indimenticabile. Nel pomeriggio ci rimettiamo in viaggio verso **Puerto Natales**, attraversando nuovamente la bellezza austera della Patagonia. Il pranzo è incluso, mentre la cena è libera.

11 PUERTO NATALES • SANTIAGO DEL CILE

Dopo la prima colazione, ci godiamo qualche ora di **tempo libero a Puerto Natales**, pittoresca cittadina incastonata tra montagne imponenti e fiordi scintillanti. La sua atmosfera tranquilla e autentica ci invita a passeggiare per il lungomare, ammirando la vista sulle acque calme e il cielo infinito, con le vette innevate a fare da cornice. Nel pomeriggio ci imbarchiamo sul volo per Santiago, la vivace capitale del Cile. All'arrivo ci sistemiamo in hotel. I pasti sono liberi.

12 PUERTO NATALES • SANTIAGO DEL CILE

Il nostro viaggio in Cile è arrivato alla sua conclusione e dobbiamo ora prepararci a salutare questa nazione ricca di fascino e tradizioni. Veniamo accompagnati in aeroporto in tempo utile per il disbrigo delle formalità doganali e per l'imbarco verso l'Italia, con pernottamento a bordo.

13 ARRIVO IN ITALIA

Nella giornata di oggi atterriamo in Italia e concludiamo così la nostra vacanza.

DATE DI PARTENZA:

Novembre	15
Gennaio	31
Febbraio	28

Per maggiori informazioni e dettagli visita il sito **www.boscolo.com**



IL PINGUINO REALE

Il pinguino reale **è il secondo pinguino più grande al mondo**, con un'altezza di 85-95 cm. La loro massa corporea cambia durante la stagione riproduttiva. Quando gli uccelli tornano alle loro colonie e iniziano il corteggiamento, pesano 10-15 kg. Alla fine della stagione riproduttiva, possono pesare solo 8-11 kg. I pinguini reali hanno macchie auricolari di colore arancione brillante che si estendono attraverso una sottile striscia fino alla parte superiore del petto.

In generale, i pinguini catturano subito l'attenzione di tutti. **Iconici e comici, ma anche straordinariamente adattati a un ambiente ostile**. Forma arrotondata con strato di grasso, piume corte e sovrapposte a bassa conduzione di calore, prevenzione della dissipazione di calore negli arti tramite una rete mirabile, arti anteriori mossi "da remoto", ossa solide e non pneumatiche per resistere all'enorme pressione della colonna d'acqua, capacità di intrappolare aria tra le penne per aumentare in modo incredibile la velocità di nuoto: tutto questo per sopravvivere a temperature che possono arrivare a -60°, venti oltre i 100 km/h e profondità abissali di centinaia di metri di mare freddo.





Azzorre, tra balene e natura

9 GIORNI ALLA SCOPERTA DI: FAIAL E PICO.

Un itinerario naturalistico guidato da un biologo nel meraviglioso arcipelago delle Azzorre, dedicato agli appassionati di animali e natura. Dedicheremo diverse giornate all'osservazione di varie specie di cetacei nell'Atlantico, e avremo tempo anche per attività di bird watching.

FORMULA VOLO 9 GIORNI/8 NOTTI	PREZZO PER PERSONA A PARTIRE DA:	2.950€
----------------------------------	-------------------------------------	--------



IN QUESTA PAGINA, DALL'ALTO:
Horta nell'Isola di Faial; paesaggi di Faial.

NELLA PAGINA A FIANCO, DALL'ALTO:
berta maggiore atlantica; coda di capodoglio; birdwatching.




ISOLE AZZORRE

Le Azzorre sono isole verdi e lussureggianti situate in una posizione remota dell'Oceano Atlantico, che conservano un numero significativo di **specie endemiche che non si trovano da nessun'altra parte del mondo**. Con una topografia sottomarina molto articolata, che include più di 460 montagne e una complessa circolazione oceanica, le Azzorre supportano ecosistemi sottomarini ricchi e diversificati che attirano un gran numero di predatori marini, tra cui **più di venti specie di cetacei**. In autunno ci sono ottime chance di avvistamento di capodogli, balenottere boreali e di Bryde, squali balena e tutti i delfinidi oceanici. Birdlife International designa le Azzorre come *"Secondary Area for Conservation"* a causa della presenza del canarino selvatico, endemico delle Azzorre, Madeira e Isole Canarie.



LE TAPPE PRINCIPALI E LA FAUNA DELL'ITINERARIO IN SINTESI

- 1 PARTENZA - HORTA**
Arrivo a Horta, sull'isola di Faial, e incontro con la guida naturalistica. Briefing sulle attività previste e pernottamento in guest house.
- 2 WHALE WATCHING A FAIAL**
Giornata intera dedicata all'osservazione in gommone dei cetacei stanziali o migratori al largo dell'isola. Partecipazione alle attività di ricerca con ricercatori locali.
- 3 ISOLA DI FAIAL**
Visita naturalistica dell'isola, con il vulcano Capelinhos e la riserva naturale Caldeira di Faial. Osservazione della flora endemica delle Azzorre.
- 4 WHALE WATCHING A FAIAL - ESCURSIONE NOTTURNA**
Mattina dedicata all'osservazione in gommone dei cetacei. Uscita pomeridiana alla ricerca di avifauna. Uscita notturna in auto per recuperare le berte maggiori atlantiche e rilasciarle nell'oceano.
- 5 WHALE WATCHING A FAIAL**
Giornata intera dedicata all'osservazione in gommone dei cetacei stanziali o migratori al largo dell'isola. Partecipazione alle attività di ricerca con ricercatori locali.
- 6 ISOLA DI PICO - HORTA**
Giornata intera dedicata all'esplorazione naturalistica e geologica dell'Isola di Pico, con escursioni tra i suoi ecosistemi più rappresentativi.
- 7 WHALE WATCHING E BIRD WATCHING A HORTA**
Mattina dedicata all'osservazione in gommone dei cetacei. Nel pomeriggio attività di birdwatching nei dintorni del paese e lungo il porto.
- 8 WHALE WATCHING E BIRD WATCHING A HORTA**
Mattina dedicata all'osservazione in gommone dei cetacei. Nel pomeriggio attività di birdwatching lungo il porto.
- 9 RIENTRO IN ITALIA**



IL MEGLIO DI QUESTO ITINERARIO

- **Whale watching nel paradiso dei cetacei:** balenottera minore, di Bryde, boreale, megattera, capodoglio, delfini, grampi.
- **Bird watching - L'incredibile avifauna oceanica:** berte residenti e migratorie, uccelli delle tempeste e sterne, gabbiano reale atlantico.
- **Esplorazione delle isole:** vulcano di Pico (2351 mslm), caldera di Faial, spiagge vulcaniche, laghi interni, ortensie e felci arboree, la più grande foresta endemica delle Azzorre.
- **Coinvolgimento con i ricercatori:** la raccolta e il campionamento di dati essenziali per i ricercatori mentre si naviga nell'oceano, la fotoidentificazione e l'utilizzo di transetti in un incredibile progetto di Citizen Science.



TUTTE LE TAPPE DELL'ITINERARIO

1 PARTENZA • HORTA

Il nostro viaggio in direzione delle Azzorre ha inizio. Atterriamo a Horta, sull'isola di Faial, e dall'aeroporto veniamo accompagnati nella guest house, dove in serata incontriamo la guida naturalistica e il resto del gruppo e facciamo un briefing tecnico e naturalistico sulle attività di whale-watching e birdwatching in programma. La cena è libera in città, il pernottamento è previsto in guest house.

2 WHALE WATCHING A FAIAL

L'intera giornata di oggi è dedicata all'osservazione in gommone dei cetacei stanziali o migratori al largo dell'isola di Faial. Abbiamo la possibilità di osservare i grandi **misticeti** (balenottera di Bryde e balenottera boreale), i **capodogli stanziali** e altri odontoceti appartenenti al gruppo dei Delphinidae: **grampi, tursiopi, delfini comuni, stenelle e pseudorche**. Accompagnati da ricercatori locali partecipiamo alle attività di ricerca, con utilizzo di idrofoni, foto di identificazione e raccolta di campioni in acqua. Facciamo una prima uscita la mattina, rientriamo per il pranzo e poi una seconda uscita nel primo pomeriggio. A fine giornata è previsto un debriefing e un approfondimento naturalistico. Il pranzo e la cena sono liberi e il pernottamento è previsto in guest house.

3 ISOLA DI FAIAL

Dedichiamo la giornata a una visita naturalistica dell'isola. Cominciamo dal **vulcano Capelinhos**, che ha avuto un forte impatto sulla morfologia di Faial, creando un impressionante paesaggio lunare unico nell'Atlantico. Visitiamo il **Capelinhos Interpretation Center**, uno dei migliori musei dell'arcipelago. A seguire visitiamo la riserva naturale **Caldeira di Faial**, un importante geosito: con un diametro di circa 2 km, la caldera si è formata attraverso numerose eruzioni, intervallate da periodi di calma, nel corso degli ultimi 400mila anni. Il sentiero si sviluppa a una quota compresa tra 840 e 1040 metri, e percorrendolo è possibile apprezzare diversi esemplari di flora endemica delle Azzorre, quali ginepro, erica, mirtillo, euforbia e angelica. È previsto un pranzo a pic-nic con prodotti locali. La cena è libera.

4 WHALE WATCHING A FAIAL • ESCURSIONE NOTTURNA

Dedichiamo la mattinata a un'uscita in gommone al largo dell'isola. Abbiamo la possibilità di osservare i **grandi misticeti** (balenottera di Bryde e balenottera boreale), i **capodogli stanziali** e altri odontoceti appartenenti al gruppo dei Delphinidae: **grampi, tursiopi, delfini comuni, stenelle e pseudorche**. Accompagnati da ricercatori locali partecipiamo alle attività di ricerca, con utilizzo di idrofoni, foto di identificazione e raccolta di campioni in acqua. Nel pomeriggio è prevista un'uscita nei dintorni della città alla ricerca di **avifauna**. **Partenza di aprile:** in serata, usciamo in compagnia di un ornitologo per visitare una tra le più grandi colonie di berta maggiore atlantica al mondo e assistere allo spettacolo del tramonto ascoltando le vocalizzazioni delle migliaia di berte in accoppiamento. **Partenza di ottobre:** in serata, usciamo in auto lungo la costa sud dell'isola per recuperare le **berte maggiori atlantiche** disorientate e rilasciarle nell'oceano, nell'ambito dell'annuale "SOS Cory Shearwater Campaign". I pasti sono liberi.

LA BALENOTTERA BOREALE

La balenottera boreale è il **terzo animale più grande del pianeta**. Può arrivare a una lunghezza di 20 metri e a un peso di 30 tonnellate. I suoi esemplari abitano tutti gli oceani del mondo, in acque subtropicali, temperate e subpolari, incluse le acque al largo delle isole Azzorre durante i periodi di migrazioni. **Ci sono molto cose che non sappiamo su queste magnifiche creature marine:** ad esempio, non conosciamo esattamente quanti esemplari ne esistano al mondo, quali habitat prediligano e non sappiamo molto nemmeno sul loro comportamento. A causa delle attività di caccia alla balena nel XIX e XX secolo, la loro popolazione si è ampiamente ridotta: si stima che circa 300.000 balenottere boreali siano state uccise per la loro carne e per il loro olio. A partire dagli anni '70 del Novecento sono iniziati gli **sforzi di conservazione di questa specie marina**, fino allo stop alla caccia alla balena nel 1986.



5 WHALE WATCHING A FAIAL

Dedichiamo anche questa giornata a due uscite in mare in gommone, per osservare i **cetacei** e per partecipare alle attività dei ricercatori. Facciamo una prima uscita in mattinata, rientriamo per il pranzo e poi partecipiamo a una seconda uscita in gommone nel primo pomeriggio. A fine giornata è previsto un debriefing e un approfondimento naturalistico. Il pranzo e la cena sono liberi e il pernottamento è previsto in guest house.

6 ISOLA DI PICO • HORTA

In mattinata raggiungiamo in traghetto l'isola vulcanica di Pico e dedichiamo la giornata all'esplorazione naturalistica e geologica dell'isola, famosa per lo stratovulcano **Montanha do Pico**, il più alto in tutto l'Atlantico centrale (2351 mslm). L'escursione "attraversa" gli ecosistemi più rappresentativi dell'isola: laghi vulcanici, paludi di acqua salata e la più grande foresta macaronesica a laurisilva dell'arcipelago. Partecipiamo a un **pranzo tradizionale** a base di pesce o carne. Nel tardo pomeriggio rientriamo in traghetto a Horta. A fine giornata è previsto un debriefing e un approfondimento naturalistico. La cena è libera e il pernottamento è previsto in guest house.


7 WHALE WATCHING E BIRD WATCHING A HORTA

Dedichiamo un'altra mattinata all'osservazione in gommone dei **cetacei stanziali o migratori** al largo dell'isola, con la possibilità di osservare i grandi **misticeti**, i **capodogli stanziali** e altri odontoceti appartenenti al gruppo dei Delphinidae: **grampi, tursiopi, delfini comuni, stenelle e pseudorche**. Ci accompagnano i ricercatori locali e possiamo partecipare attivamente alle attività di ricerca, con utilizzo di idrofoni, foto di identificazione e raccolta di campioni in acqua. Nel pomeriggio ci dedichiamo a un'attività di **birdwatching** nei dintorni di Horta e lungo il porto. I pasti sono liberi e il pernottamento è previsto in guest house.



IN QUESTA PAGINA, DALL'ALTO:
regolo comune; stenelle;
Horta.

NELLA PAGINA A FIANCO,
DALL'ALTO:
faro di Ponta dos Capelinhos;
Montanha do Pico;
capodoglio.



8 WHALE WATCHING E BIRD WATCHING A HORTA

Un'altra giornata divisa fra mare e cielo. In mattinata facciamo un'**escursione in gommone** per avvistare i cetacei e gli altri abitanti dell'oceano, con la possibilità di partecipare attivamente alle attività dei ricercatori che ci accompagnano. Nel pomeriggio ci dedichiamo al **birdwatching** nella zona del porto di Horta. I pasti sono liberi e il pernottamento è previsto in guest house.

9 RIENTRO IN ITALIA

Il nostro viaggio alla scoperta della splendida fauna delle Azzorre volge al termine ed è arrivato il momento di salutare gli spettacolari paesaggi e le atmosfere uniche di queste magnifiche isole. Veniamo accompagnati all'aeroporto con un trasferimento privato, in tempo utile per salire a bordo del volo di rientro che ci riporta in Italia.

DATE DI PARTENZA:

Aprile 3 • 13 • 24
Ottobre 12

Per maggiori informazioni e dettagli visita il sito **www.boscolo.com**



IL CAPODOGLIO

Ci ha atterriti da bambini nelle pagine dei libri, si è insinuato tra le note di innumerevoli canzoni, fumetti, film, ha, con il suo **olio**, letteralmente permesso l'avvento della rivoluzione industriale. Del capodoglio stiamo imparando a conoscere in dettaglio l'evoluzione, la fisiologia e la struttura sociale, anche se molte zone d'ombra persistono. Gli studiosi, ad esempio, sanno che le prede **preferite del capodoglio moderno**, i **calamari**, possono trovarsi a profondità abissali, nel buio più assoluto. Oppure che l'**ecolocalizzazione**, il complesso senso di "toccare con il suono", nel capodoglio ha la potenza di un'esplosione e una precisione incredibile: oltre 236 decibel. Si sa che esistono "clan acustici" di capodogli, composti da unità sociali multiple durature e matrilineari, che uniscono diverse generazioni e permettono una vera e propria trasmissione culturale tra i membri. Eppure, molte altre cose rimangono oscure. E quando lo si incontra in mare, sono queste a prevalere, come se l'ombra dell'ignoto prendesse il sopravvento sulla luce della scienza. Incontrare un capodoglio è un attimo di meraviglia che ci viene concesso prima di un'altra sua discesa negli abissi.





Norvegia artica: orche e aurora boreale

7 GIORNI ALLA SCOPERTA DI: TROMSØ E SKJERVØY.

Il Nord della Norvegia in inverno offre spettacolari paesaggi innevati, cieli illuminati dalle tinte suggestive dell'aurora boreale, e la possibilità di avventurarsi in mare aperto per avvistare i veri padroni delle sue acque: le orche e gli altri grandi cetacei che nuotano nel loro habitat.

FORMULA VOLO
7 GIORNI/6 NOTTI

PREZZO PER PERSONA
A PARTIRE DA:

3.390€



NORVEGIA ARTICA

Il territorio norvegese al di sopra del Circolo Polare Artico ospita un gran numero di specie animali e paesaggi naturali incontaminati. Le acque del Mare di Norvegia sono l'habitat naturale delle imponenti e affascinanti **orche**, ma anche di **globicefali**, **megattere**, **balenottere comuni e minori**. Durante l'inverno si può anche facilmente osservare **l'aquila di mare** in attività, come anche la foca comune e la lontra.

Nel periodo invernale, **l'aurora boreale** è sicuramente una costante di ogni viaggio in questo territorio: nel nostro tour infatti, saremo oltre il 70°N, al centro dell'ovale delle Northern Lights, ancora più a nord di Tromsø, tra i paesaggi incontaminati di Skjervøy e della Norvegia più autentica. Qui, avvistare le luci dell'aurora boreale danzare nel cielo è molto facile in condizioni meteo ottimali.

IN QUESTA PAGINA, DALL'ALTO:
città di Tromsø.

NELLA PAGINA A FIANCO, DALL'ALTO:
Tromsø al calar del sole;
orche; aquila di mare.



LE TAPPE PRINCIPALI E LA FAUNA DELL'ITINERARIO IN SINTESI

- 1 PARTENZA - TROMSØ**
Arrivo a Tromsø e incontro con la guida naturalistica.
- 2 TROMSØ - SKJERVØY**
In mattinata, visita di Tromsø. In serata, traghetto per Skjervøy e uscita di osservazione dell'aurora boreale.
- 3 SKJERVØY - WHALE WATCHING SAFARI**
La mattina, uscita in gommone in mare per l'osservazione di orche e altri cetacei. Nel pomeriggio, piccola lezione naturalistica sull'ecologia dei misticeti. Uscita serale a caccia dell'aurora boreale.
- 4 SKJERVØY - WHALE WATCHING SAFARI**
Escursione mattutina in mare per osservare orche e altri cetacei. Piccola lezione naturalistica nel pomeriggio e uscita serale per avvistare l'aurora boreale.
- 5 SKJERVØY - WHALE WATCHING SAFARI**
Altra uscita in mare alla mattina per osservare orche, cetacei e avifauna. Uscita anticipata nel tardo pomeriggio a caccia dell'aurora boreale.
- 6 SKJERVØY - TROMSØ**
Escursione a terra per ammirare, da posizione elevata, il paesaggio dei fiordi, i cetacei e l'aquila di mare. Partenza in traghetto per Tromsø.
- 7 RIENTRO IN ITALIA**



IL MEGLIO DI QUESTO ITINERARIO

- **L'orca vista da vicino:** il più grande, veloce, intelligente predatore dei mari.
- **Globicefali, megattere, balenottere:** gli altri protagonisti del nostro Whale Watching Safari.
- **L'aquila di mare e l'avifauna nordica.**
- **L'aurora boreale:** lo spettacolo delle "Northern lights".



TUTTE LE TAPPE DELL'ITINERARIO

1 PARTENZA • TROMSØ

Atterriamo a Tromsø, la città più grande del Nord della Norvegia, e raggiungiamo il nostro hotel in autonomia. In base all'orario di arrivo, possiamo disporre di eventuale tempo libero prima dell'incontro con la guida naturalistica e della cena libera.

2 PARTENZA • TROMSØ

In mattinata ci aspetta una **breve visita di Tromsø**, una città moderna sopra il Circolo Polare Artico, dove natura e cultura vanno di pari passo, punto di partenza delle leggendarie esplorazioni del passato. Il pranzo è libero nel corso delle visite. Il pomeriggio e la cena sono liberi, fino al momento di imbarcarci sul traghetto per Skjervøy. Arrivati a Skjervøy ci sistemiamo in hotel e abbiamo poi la possibilità di cercare di osservare l'incredibile fenomeno dell'**aurora boreale**.



3 SKJERVØY • WHALE WATCHING SAFARI E AURORA BOREALE

La mattina, dopo un briefing tecnico sulle uscite in mare e un'introduzione sulle specie avvistabili, ci attende un'uscita in mare in gommone per l'avvicinamento e **l'osservazione delle orche e di altri cetacei**, immersi in un paesaggio magico. Abbiamo la possibilità di ammirare anche diverse specie rappresentative dell'avifauna nordica. Dopo il pranzo, nel pomeriggio partecipiamo a una **piccola lezione naturalistica sull'ecologia dei mysticeti**. Dopo cena ci aspetta un'uscita fotografica per provare a osservare l'incredibile fenomeno dell'**aurora boreale**, da una posizione privilegiata sulle colline dell'isola.

4 SKJERVØY • WHALE WATCHING SAFARI E AURORA BOREALE

Dedichiamo la mattina a un'escursione in mare per avvistare, nel loro habitat naturale, le imponenti e affascinanti **orche, ma anche globicefali, megattere, balenottere comuni e minori**. Dopo il pranzo, nel pomeriggio partecipiamo a un'altra **piccola lezione naturalistica** sulla biologia ed etologia delle orche. Dopo cena torniamo a caccia dell'**aurora**, un fenomeno in continua evoluzione da non perdere.

5 SKJERVØY • WHALE WATCHING SAFARI E AURORA BOREALE

In mattinata usciamo nuovamente in mare alla ricerca delle orche e di altri cetacei, con la possibilità di osservare anche diverse specie rappresentative dell'**avifauna nordica**. Dopo il pranzo ascoltiamo una suggestiva lezione sull'aurora boreale e nel tardo pomeriggio facciamo un'uscita anticipata per cercare di ammirare l'incredibile fenomeno delle luci del Nord. Rientriamo per la cena.



L'ORCA

L'orca fa parte degli odontoceti, i cetacei dotati di denti, ed è conosciuta soprattutto grazie alla sua caratteristica colorazione bianca e nera, che le rende facilmente distinguibile dagli altri cetacei. **È incredibilmente intelligente**, nota al pubblico soprattutto per le sue straordinarie **tecniche di caccia**, che è in grado di adattare alle differenti tipologie di prede e di habitat. Le orche vivono in tutti i mari e gli oceani del mondo, dalle regioni artiche e antartiche fino ai mari tropicali, possono essere sia stanziali che migratorie.

Le orche sono animali **molto sociali e cacciano in gruppo**. Le prede preferenziali e le modalità di caccia sono specifiche del gruppo familiare. Predano mammiferi, uccelli, tartarughe e diverse specie di pesci compresi squali e razze, ma anche i capodogli e le balenottere non ancora adulti possono rientrare nella dieta delle orche. Le orche predatrici di mammiferi formano gruppi più piccoli rispetto alle predatrici di pesci. Per quanto riguarda gli esseri umani, esiste un solo attacco documentato in natura da parte delle orche: un surfista in California che venne morso a una gamba nel 1972. Attacchi letali da parte delle orche, che abbiano portato alla morte di un essere umano, sono documentati solo in cattività.

NELLA PAGINA A FIANCO, DALL'ALTO: paesaggio innevato di Tromsø; Cattedrale Artica di Tromsø; Skjervøy; aurora boreale.

IN QUESTA PAGINA, IN ALTO: orca.




6 SKJERVØY • TROMSØ

Partiamo per un'escursione a terra per ammirare, da una posizione elevata, lo straordinario **paesaggio dei fiordi invernali**, con la possibilità di avvistare da terra sia i cetacei che **l'aquila di mare**. Sostiamo in spiaggia in un **rifugio tradizionale in legno**, per riscaldarci attorno al fuoco e raccontarci le esperienze naturalistiche vissute. Dopo cena o nel primo pomeriggio (a seconda degli orari dei traghetti) partiamo in traghetto per Tromsø, dove pernottiamo.

7 TROMSØ • RIENTRO

Il nostro viaggio naturalistico nel Nord della Norvegia è giunto al termine. A secondo dell'orario del volo, potremmo disporre di un po' di tempo libero prima di raggiungere l'aeroporto in autonomia per imbarcarci sul nostro volo di rientro.



IN QUESTA PAGINA, DALL'ALTO:
aquila di mare; lontre; Tromsø
dall'alto.

NELLA PAGINA A FIANCO, DALL'ALTO:
rifugio tradizionale; megattere.



LA MEGATTERA

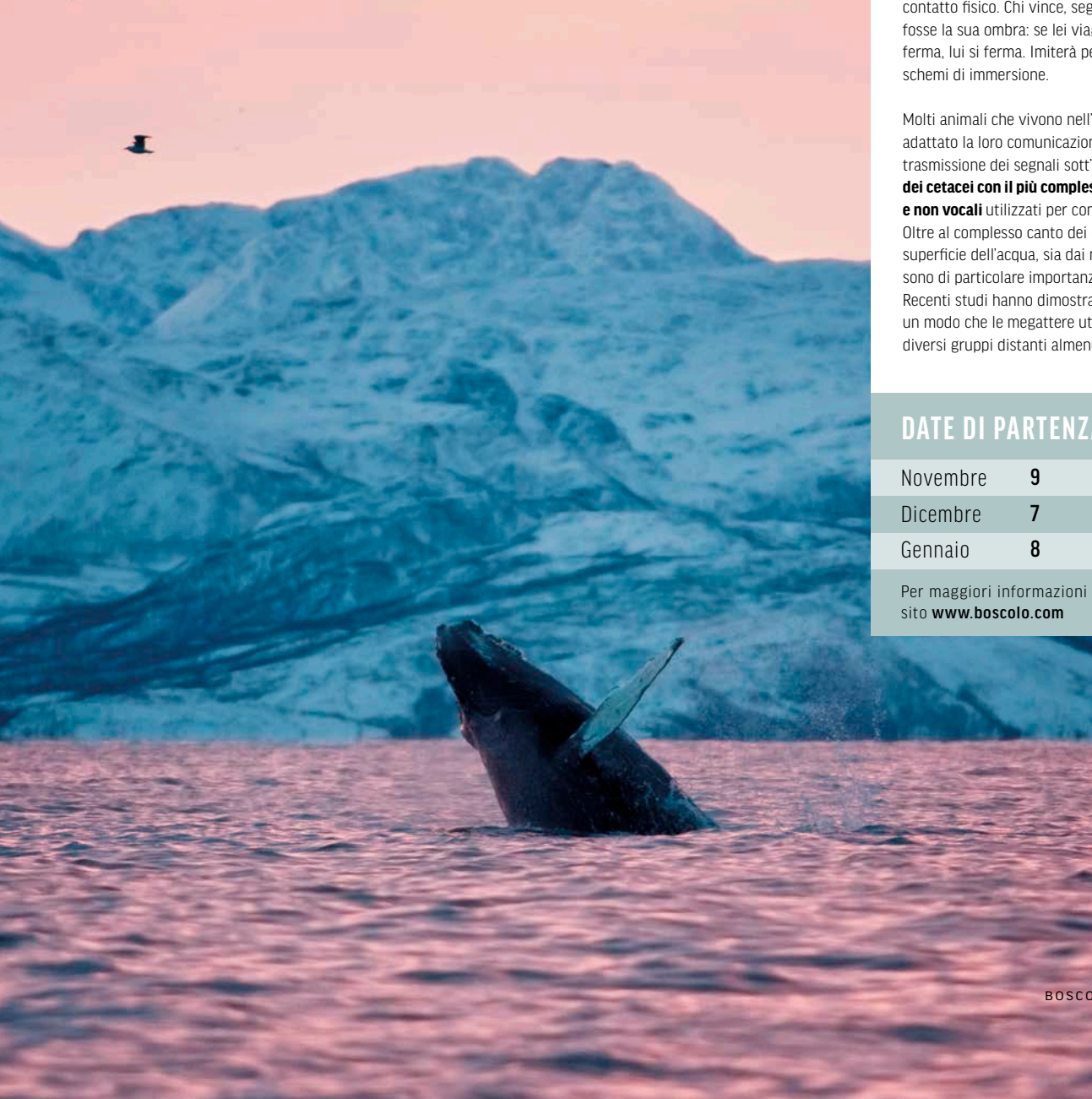
Della megattera conosciamo comportamenti straordinari, ancora da decifrare del tutto. Durante la stagione degli accoppiamenti, ad esempio, torme di maschi fanno di tutto per diventare gli "accompagnatori" della femmina prescelta: alzano le enormi teste in superficie, schiaffeggiano l'acqua, gonfiano le pieghe ventrali per apparire più grandi, battono le mascelle. Poi possono passare alle maniere forti, e la cosa degenera fino al contatto fisico. Chi vince, seguirà la femmina come se fosse la sua ombra: se lei viaggia, lui viaggia, se lei si ferma, lui si ferma. Limerà persino il suo respiro e i suoi schemi di immersione.

Molti animali che vivono nell'ambiente marino hanno adattato la loro comunicazione per ottimizzare la trasmissione dei segnali sott'acqua. La megattera **è uno dei cetacei con il più complesso repertorio di suoni vocali e non vocali** utilizzati per comunicare con i conspecifici. Oltre al complesso canto dei maschi, i suoni prodotti sulla superficie dell'acqua, sia dai maschi che dalle femmine, sono di particolare importanza durante la migrazione. Recenti studi hanno dimostrato come il "breaching" sia un modo che le megattere utilizzano per comunicare tra diversi gruppi distanti almeno 4 km tra loro.

DATE DI PARTENZA:

Novembre	9
Dicembre	7
Gennaio	8

Per maggiori informazioni e dettagli visita il sito www.boscolo.com





Spagna: il regno della lince


7 GIORNI ALLA SCOPERTA DI: PARCO NAZIONALE DI MONFRAGUE E PARCO NATURALE DELLA SIERRA DE ANDUJAR.

Con questo itinerario naturalistico partiremo in esplorazione della Spagna più selvaggia, tra montagne, foreste e parchi nazionali tra le regioni dell'Estremadura e dell'Andalusia, per andare alla ricerca del felino più elusivo e tra i più minacciati al mondo: la lince pardina.

FORMULA VOLO 7 GIORNI/6 NOTTI	PREZZO PER PERSONA A PARTIRE DA:	2.490€
----------------------------------	-------------------------------------	--------



IN QUESTA PAGINA, DALL'ALTO:
cervo; Parco Nazionale di Monfrague.
NELLA PAGINA A FIANCO, DALL'ALTO:
upupa; grifoni; lince pardina.



I PARCHI DELL'ITINERARIO

Parco Nazionale di Monfrague. Il Parco Nazionale di Monfrague, nella regione dell'Estremadura, è il luogo ideale per l'avvistamento di uccelli quali il grifone e l'avvoltoio monaco. Senza ombra di dubbio si tratta di uno degli ultimi paradisi europei per i birdwatchers. Caratterizzato da un incontaminato paesaggio a foreste di querce, lecci e sughere, racchiude alcune montagne con enormi falesie, regno aereo di grifoni, avvoltoi monaci e rapaci. Una delle zone più selvagge e affascinanti di tutta la Spagna.

Parco Naturale della Sierra de Andujar. Il Parco Naturale della Sierra de Andújar, nella Spagna centro-meridionale, fa parte del complesso montuoso della Sierra Morena. Densamente coperto di foreste intervallate da aree aperte, rappresenta uno degli ecosistemi mediterraneo-montuosi meglio preservati dell'Andalusia. Questo è il regno della lince pardina, endemica della penisola iberica e predatore iper-specializzato sul coniglio selvatico europeo, suddivisa in due sottopopolazioni per un totale di oltre 1100 individui.



LE TAPPE PRINCIPALI E LA FAUNA DELL'ITINERARIO IN SINTESI

- 1 PARTENZA - MADRID - PARCO NAZIONALE DI MONFRAGUE**
Arrivo a Madrid e partenza verso il Parco Nazionale di Monfrague.
- 2 PARCO NAZIONALE DI MONFRAGUE - SIERRA DE ANDUJAR**
Mattinata dedicata all'osservazione dell'avifauna del Parco Nazionale di Monfrague. Nel pomeriggio, partenza verso la Sierra de Andujar.
- 3 SIERRA DE ANDUJAR**
Mattina introduttiva all'ecosistema della Sierra de Andújar. Attività escursionistiche per l'osservazione degli animali nel parco. Appostamenti al tramonto per osservare la lince pardina.
- 4 FIUME JANDULA**
In mattinata, appostamenti ed escursione al fiume Jandula per avvistare la lince pardina e la lontra europea. Nel pomeriggio, proseguimento degli appostamenti ed escursione in proprietà privata.
- 5 LA LANCHA - FIUME JANDULA**
Giornata intera dedicata all'avvistamento della lince pardina, di altri mammiferi degli ecosistemi forestali mediterranei e dell'avifauna nei due siti di La Lancha Road e Jandula River Dam.
- 6 SIERRA DE ANDUJAR**
Ultima giornata dedicata all'avvistamento della lince pardina, di altri mammiferi e dell'avifauna, con appostamenti ed escursione in proprietà privata.
- 7 SIERRA DE ANDUJAR - MADRID - RIENTRO**
Partenza dalla Sierra de Andujar e arrivo all'aeroporto di Madrid per il rientro in Italia.



IL MEGLIO DI QUESTO ITINERARIO

- **La lince pardina:** una creatura al limite del mito, un cacciatore ultraspecialista, il felino più minacciato sul pianeta.
- **L'avifauna del Parco Nazionale di Monfrague,** il paradiso per i birdwatchers.
- **Gli altri protagonisti:** ungulati, lontra, aquila reale, aquila imperiale iberica, il grifone e l'avvoltoio monaco.
- **Appostamenti all'alba e al tramonto, trekking naturalistici:** il paradiso per gli appassionati di natura.



TUTTE LE TAPPE DELL'ITINERARIO

1 PARTENZA • MADRID • PARCO NAZIONALE DI MONFRAGUE

Partiamo dalla città prescelta alla volta di Madrid. All'arrivo partiamo con un mezzo privato verso il **Parco Nazionale di Monfrague**, che raggiungiamo dopo circa tre ore di viaggio. Il parco, caratterizzato da un incontaminato paesaggio a lecci e sughere, racchiude alcune enormi falesie, regno aereo di **grifoni, avvoltoi monaci e rapaci**. Sicuramente si tratta di una delle destinazioni migliori del continente europeo per l'osservazione dell'avifauna. Arriviamo nell'hotel dove pernottiamo.

2 PARCO NAZIONALE DI MONFRAGUE • SIERRA DE ANDUJAR

Dedichiamo la mattinata all'osservazione dell'avifauna del **Parco Nazionale di Monfrague**, caratterizzato da incredibili gole con pareti a strapiombo, il regno aereo di **grifoni, avvoltoi monaci e rapaci**. Un'esperienza incredibile in una delle regioni più selvagge di tutta la Spagna. Dopo il pranzo libero raggiungiamo la **Sierra de Andujar**, dove ci aspetta la cena in hotel.



3 SIERRA DE ANDUJAR

Dedichiamo la mattina a un'introduzione all'ecosistema della **Sierra de Andújar**, parte del complesso montuoso della Sierra Morena e sicuramente uno degli ecosistemi mediterraneo-montuosi meglio preservati dell'Andalusia. Nelle ore centrali della giornata ci dedichiamo ad attività escursionistiche per l'osservazione di alcuni protagonisti del parco: **lo stambecco iberico, la lontra europea, il muflone**. Tra gli uccelli è notevole la presenza dell'**aquila imperiale iberica** e della **gazza ali azzurre**. Al tramonto facciamo degli appostamenti per osservare la protagonista dell'intero viaggio: la **lince pardina**, endemica della Penisola Iberica e tra i felini più minacciati sul pianeta. Pranzo e cena sono inclusi.

4 FIUME JANDULA

In mattinata sono previsti degli appostamenti e un'escursione al fiume Jandula, per avvistare la **lince pardina e la lontra europea**. Visitiamo inoltre il centro informativo del Parco Nazionale. Nel pomeriggio proseguiamo con gli appostamenti e con un'escursione in proprietà privata per l'avvistamento della lince pardina e di altri mammiferi degli ecosistemi forestali mediterranei. Pranzo e cena sono inclusi.



LA LINCE PARDINA

La lince pardina era tra i felini più diffusi nell'Europa Mediterranea del Pleistocene, anche in Italia, ma ora **è confinata solo in Spagna**. Oggi, in Spagna, ha molti nomi: il "gioiello iberico", la "tigre di Spagna", la "gemma del Mediterraneo". È amata da tutti, scolaresche, politici, presentatori televisivi, persino la maggior parte degli allevatori e proprietari terrieri, che ne hanno capito l'importanza a livello ecoturistico.

Lo straordinario recupero della popolazione, avvenuto negli ultimi 20 anni, ha un segreto. Il più ambizioso progetto di conservazione in Europa riguarda proprio lei, la "tigre di Spagna". Sono stati creati enormi centri di **"captive breeding"** sparsi nella macchia mediterranea, dotati di tecnologie avanzatissime: solo attraverso un **monitoraggio ininterrotto dei cuccioli con telecamere attive 24 ore al giorno**, collegate in remoto ai centri di ricerca, i ricercatori possono avere il controllo del progetto, e immettere in natura gli esemplari. Un approccio di conservazione che prevede la reintroduzione massiccia della preda preferita, il coniglio selvatico, la costruzione di corridoi ecologici che attraversano autostrade e oliveti, e uno sforzo comunicativo capillare che permea tutta la società. Il risultato sono oggi oltre **1100 esemplari**, dai meno di 100 del 2002.



NELLA PAGINA A FIANCO, DALL'ALTO: stambecchi iberici; cervi nel Parco Nazionale di Monfrague; fiume Jandula; gazza ali azzurre.

IN QUESTA PAGINA, DALL'ALTO: lince pardina; Sierra de Andujar; aquila imperiale iberica.





5 LA LANCHA ROAD E JANDULA RIVER DAM

Iniziamo un'altra intera giornata dedicata all'avvistamento della **lince pardina**, di altri mammiferi degli ecosistemi forestali mediterranei e dell'avifauna nei due siti di **La Lancha Road e Jandula River Dam**. Un'immersione naturalistica incredibile tra uccelli endemici, carnivori e ungulati. Pranzo e cena sono inclusi.

6 SIERRA DE ANDUJAR

Trascorriamo ancora un'ultima giornata dedicata interamente all'avvistamento della **lince pardina**, di altri mammiferi e dell'avifauna, con degli appostamenti e un'escursione in proprietà privata. Pranzo e cena sono inclusi.

7 MADRID • RIENTRO

Il nostro viaggio alla scoperta della magnifica fauna della Spagna è giunto al termine. Dopo colazione, lasciamo la Sierra de Andujar e ci dirigiamo verso l'aeroporto di Madrid, in tempo utile per salire a bordo del volo di rientro in Italia.

IN QUESTA PAGINA, DALL'ALTO:
cuculo dal ciuffo; Parco Nazionale di Monfrague; lontre eurasiatiche.

NELLA PAGINA A FIANCO, DALL'ALTO:
lince iberica; muflone; avvoltoi monaci.



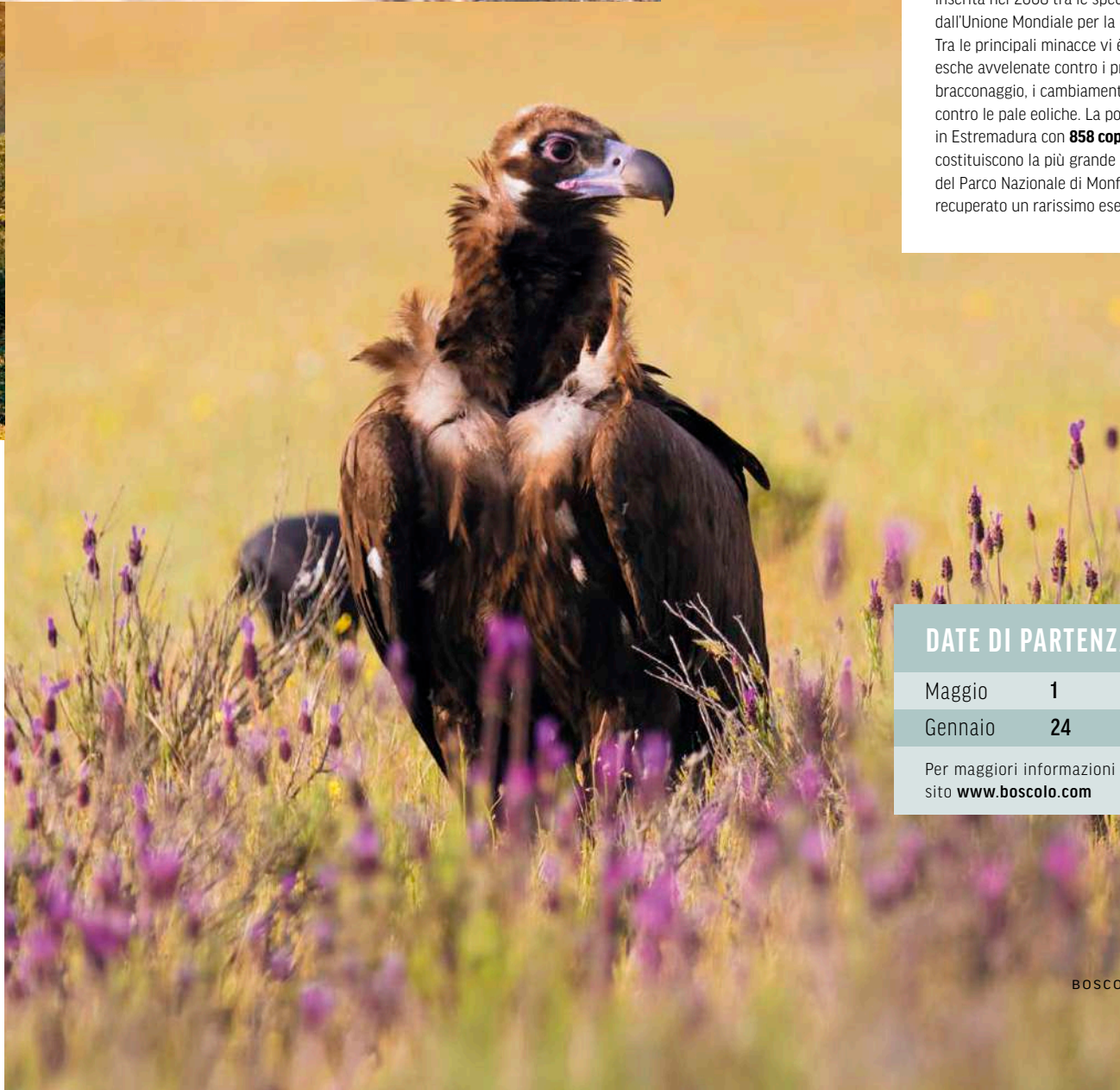
LA LONTRA EURASIATICA

La lontra eurasiatica è un mustelide semi-acquatico e predatore apicale, che **abita un'ampia gamma di corsi d'acqua medio-bassi nella maggior parte dell'Europa e in parte dell'Asia**, ha grandi esigenze spaziali ed è sensibile a un'ampia gamma di impatti umani. Questo la rende una potenziale specie ombrello e bersaglio nei sempre più diffusi progetti di ripristino dei fiumi medio-bassi. Dopo un drammatico declino nella seconda metà del XX secolo, la lontra ha recuperato parte della sua popolazione europea, soprattutto grazie alla protezione legale della specie e al miglioramento della qualità delle acque.



L'AVVOLTOIO MONACO

Questo imponente rapace **è il più grande degli avvoltoi europei**, con un'apertura alare che arriva fino quasi a 3 metri. Si tratta di una **specie fortemente a rischio**, inserita nel 2008 tra le specie "Prossime alla minaccia" dall'Unione Mondiale per la Conservazione della Natura. Tra le principali minacce vi è l'abitudine di posare esche avvelenate contro i predatori, così come il bracconaggio, i cambiamenti dell'habitat e gli impatti contro le pale eoliche. La popolazione più grande si trova in Estremadura con **858 coppie**, ben 287 delle quali costituiscono la più grande colonia spagnola all'interno del Parco Nazionale di Monfrague. Di recente è stato recuperato un rarissimo esemplare anche in Italia.



DATE DI PARTENZA:

Maggio	1
Gennaio	24

Per maggiori informazioni e dettagli visita il sito **www.boscolo.com**





Spagna: la fauna selvaggia della Cantabria

7 GIORNI ALLA SCOPERTA DI: PARCO NAZIONALE DI SOMIEDO E CATENA MONTUOSA DI RIAÑO.

Le Montagne Cantabre, nel nord-ovest della Spagna, sono uno degli angoli più selvaggi di questa nazione, meta perfetta per un viaggio naturalistico alla ricerca delle specie più affascinanti che abitano il suo territorio: l'orso bruno cantabrico, il lupo iberico e il gatto selvatico.

FORMULA VOLO 7 GIORNI/6 NOTTI	PREZZO PER PERSONA A PARTIRE DA:	2.490€
----------------------------------	-------------------------------------	--------



IN QUESTA PAGINA, DALL'ALTO:
lupo iberico; Parco Naturale di Somiedo.
NELLA PAGINA A FIANCO, DALL'ALTO:
gipeto; orso bruno iberico; gatto selvatico.




LA CORDIGLIERA CANTABRICA

Le Montagne Cantabre, nel nord-ovest della Spagna, sono uno straordinario mosaico di foreste decidue, prati, brughiere e valli, intervallate da insediamenti umani. Si tratta di un paesaggio seminaturale frutto di secoli di influenza umana, in parte mantenuto dall'azione degli ungulati, un insieme di habitat diversi di fondamentale importanza per la conservazione di diverse specie di vertebrati. In questa zona si trovano il Parco Naturale di Somiedo, Riserva della Biosfera UNESCO importante per la presenza dell'orso bruno cantabrico, e la catena montuosa di Riaño, casa del lupo iberico e del gatto selvatico.



LE TAPPE PRINCIPALI E LA FAUNA DELL'ITINERARIO IN SINTESI

- 1 PARTENZA - MADRID - PARCO NATURALE DI SOMIEDO**
Arrivo a Madrid e partenza verso il Parco Nazionale di Somiedo.
- 2-3 PARCO NATURALE DI SOMIEDO**
Due giornate di osservazione naturalistica dell'orso bruno cantabrico nel Parco Naturale di Somiedo, con avvistamenti anche di altra fauna tipica delle montagne cantabre.
- 4 CATENA MONTUOSA DI RIAÑO**
Partenza per la catena montuosa di Riaño. Nel pomeriggio, primi appostamenti per osservare il lupo iberico e il gatto selvatico.
- 5-6 CATENA MONTUOSA DI RIAÑO**
Due intere giornate dedicate all'osservazione in natura del lupo iberico e del gatto selvatico, con partenza all'alba e spostamenti a piedi e in fuoristrada. Avvistamenti anche di altra fauna tipica delle montagne cantabre.
- 7 MADRID - RIENTRO**
Partenza dai Monti Cantabre e arrivo all'aeroporto di Madrid per il rientro in Italia.



IL MEGLIO DI QUESTO ITINERARIO


- **L'orso bruno cantabrico:** dal rischio di estinzione al grande ritorno.
- **Il lupo iberico:** un grande predatore dall'altissimo valore conservazionistico.
- **Il gatto selvatico:** la possibilità di osservare di giorno questo elusivo predatore.
- **La fauna delle montagne cantabre:** il camoscio cantabrico, la lontra europea, lo stambecco iberico, la lepre cantabrica.
- **L'avifauna della Cantabria,** un paradiso per i birdwatchers.



TUTTE LE TAPPE DELL'ITINERARIO

1 PARTENZA • MADRID • PARCO NAZIONALE DI SOMIEDO

Partiamo dalla città prescelta alla volta di Madrid. All'arrivo in aeroporto, veniamo accompagnati con un trasferimento privato al **Parco Naturale di Somiedo**, riconosciuto dall'UNESCO come Riserva della Biosfera. Durante il percorso, che richiede circa 4-5 ore, attraversiamo i suggestivi paesaggi della Spagna settentrionale fino a raggiungere quella che è considerata una vera e propria roccaforte dell'orso bruno cantabrico. Arriviamo in serata e ci sistemiamo nel nostro hotel, situato in un piccolo e caratteristico borgo di montagna, immerso nella quiete e nella natura. La cena è libera.




2-3 PARCO NAZIONALE DI SOMIEDO

Abbiamo due intense giornate da dedicare all'osservazione in natura dell'**orso bruno cantabrico**, simbolo del Parco Naturale di Somiedo. Fin dalle prime luci dell'alba ci appostiamo in diversi punti di osservazione per ammirare questo straordinario e minacciato carnivoro, spostandoci tra un lookout e l'altro in fuoristrada e a piedi, attraversando paesaggi di grande bellezza e diversi ecosistemi. In questo modo, massimizziamo le possibilità di avvistamento e ci immergiamo completamente nell'ambiente naturale delle montagne cantabriche. Durante le escursioni andiamo anche alla scoperta della fauna tipica della regione, tra cui il **camoscio cantabrico**, la **lontra europea**, lo **stambecco iberico**, la **lepre cantabrica** e l'**ermellino**, oltre a numerose specie di uccelli come **picchi**, **rapaci**, **grifoni**, **gipeti** e **capovacciai**. La sera ci ritroviamo per una piccola lezione naturalistica dedicata alle specie osservate e agli ecosistemi esplorati, approfondendo curiosità e comportamenti della fauna locale.

4 CATENA MONTUOSA DI RIAÑO

Dopo colazione partiamo per la **catena montuosa di Riaño**, nella zona orientale dei Monti Cantabrici, in un viaggio di circa 3 ore. Questa splendida area, caratterizzata da ampie foreste di faggi, lecci e querce dei Pirenei, oltre che da pendii e cime calcaree spettacolari, rappresenta uno dei luoghi migliori per l'osservazione di due magnifici predatori: il **lupo iberico** e il **gatto selvatico**. Nel pomeriggio effettuiamo la prima escursione e sessione di appostamenti, esplorando i prati e le radure lungo i fiumi alla ricerca del gatto selvatico, che proprio in quest'area vanta una delle più grandi popolazioni d'Europa. In serata partecipiamo a una piccola lezione naturalistica dedicata alle specie osservate e agli ecosistemi della regione. Pernottiamo in un piccolo e caratteristico borgo di montagna.



NELLA PAGINA A FIANCO, DALL'ALTO:
Parco Nazionale di Somiedo;
capovaccaio; lontra europea.

IN QUESTA PAGINA, DALL'ALTO:
lupo iberico; picchio rosso
maggiore; camoscio
cantabrico.



IL LUPO IBERICO

La maggior parte dei lupi della Spagna si trova in una **distribuzione continua nel nord-ovest del Paese**. La loro popolazione è in aumento costante dal 1970 e occupa una vasta gamma di habitat, dalle aree montane ben conservate alle aree agricole fortemente modificate.

L'atteggiamento dell'opinione pubblica nei confronti dei lupi è diviso in base all'area di residenza: generalmente positivo nelle aree urbane e più negativo in quelle rurali a causa dei frequenti danni causati al bestiame, dall'impatto economico significativo.

I lupi hanno bisogno di circa 3 kg di carne al giorno, ma sono in grado di digiunare per diversi giorni se il cibo scarseggia. L'udito di un lupo è estremamente sviluppato: è 16 volte più acuto di quello di un essere umano.



5-6 CATENA MONTUOSA DI RIAÑO

Dedichiamo due intense giornate all'osservazione in natura del **lupo iberico** e del **gatto selvatico**, due tra i più affascinanti e schivi predatori dei Monti Cantabrigi. Fin dalle prime luci dell'alba ci appostiamo in diversi punti di osservazione, spostandoci tra un lookout e l'altro in fuoristrada e a piedi, attraversando ambienti differenti per massimizzare le possibilità di avvistamento. Durante le escursioni esploriamo i diversi ecosistemi della regione e andiamo alla ricerca anche della fauna tipica delle montagne cantabrighe, tra cui **il camoscio cantabrico**, **la lontra europea**, **lo stambecco iberico**, **la lepre cantabrica** e **l'ermellino**, oltre a numerose specie di uccelli come **picchi**, **rapaci**, **grifoni**, **gipeti** e **capovacciai**. Ogni sera partecipiamo a una piccola lezione naturalistica dedicata alle specie osservate, approfondendo aspetti comportamentali e curiosità naturalistiche.

7 MADRID • RIENTRO

Il nostro viaggio naturalistico in Spagna è arrivato alla sua conclusione. Dopo colazione, lasciamo i Monti Cantabrigi e veniamo accompagnati all'aeroporto di Madrid, in tempo utile per salire a bordo del volo di rientro in Italia.

IN QUESTA PAGINA, DALL'ALTO:
ermellino; catena montuosa di Riaño; orso bruno cantabrico.
NELLA PAGINA A FIANCO, DALL'ALTO:
Parco Nazionale di Somiedo; stambecco iberico; gatto selvatico con una preda.

L'ORSO BRUNO CANTABRICO

L'orso bruno cantabrico **è uno dei vertebrati più minacciati in Spagna** e una specie faro per la conservazione in Europa. La popolazione dei Monti Cantabrigi è tra le più piccole, isolate e minacciate d'Europa, insieme alle popolazioni di orso bruno dei Pirenei, degli Appennini e delle Alpi orientali italiane, ed è divisa in due sottopopolazioni (orientale e occidentale). Dalle poche decine di individui presenti negli anni '90 del secolo scorso, ora **il numero di individui si aggira a oltre 400**.

Gli orsi bruni trascorrono fino a sette mesi all'anno nella tana in risposta alla scarsità stagionale di cibo, e accumulano la maggior parte del loro fabbisogno energetico annuale durante un breve periodo prima di entrare nelle tane. Hanno un **senso dell'olfatto eccezionalmente acuto**, superiore a quello dei cani. Contrariamente alla credenza popolare, gli orsi non sono miopi, ma la loro vista e il loro udito sono paragonabili a quelli umani. Possono correre per brevi tratti fino a 64 km/h, sono ottimi nuotatori e la loro intelligenza è tra le più alte nei carnivori.

IL GATTO SELVATICO

Il gatto selvatico europeo era un tempo ampiamente distribuito in tutta Europa, ma tra il 1700 e la metà del 1900 si è verificato un grave declino delle popolazioni, principalmente a causa della frammentazione dell'habitat e della persecuzione umana. **La penisola Iberica ospita una delle principali popolazioni di gatto selvatico in tutto il continente**, distribuite in modo frammentato e sovrapponibile con le catene montuose.

Sebbene lo stato esatto del gatto selvatico europeo in natura sia sconosciuto, **la sua popolazione è indubbiamente in declino**. I fattori che mettono a repentaglio l'esistenza di questo felino sono molteplici e storicamente radicati, dalla caccia intensiva alla riduzione e al deterioramento del suo ambiente naturale, oltre all'ibridazione con i gatti domestici.

DATE DI PARTENZA:

Settembre 6

Per maggiori informazioni e dettagli visita il sito **www.boscolo.com**



Polonia: bisonti, alci e foreste primarie


9 GIORNI ALLA SCOPERTA DI: VARSAVIA, PARCO NAZIONALE DI BIALOWIEZA E PARCO NAZIONALE DEL BIEBRZA.

Un itinerario naturalistico in Polonia nella più antica foresta primaria d'Europa, regno del bisonte europeo: il Parco Nazionale di Bialowieza, la cui superficie è rimasta foresta fin dall'ultima glaciazione di 12.000 anni fa. Vedremo poi anche il Parco Nazionale del Biebrza, tra alci, castori, lontre e varie specie di uccelli.

FORMULA VOLO 9 GIORNI/8 NOTTI	PREZZO PER PERSONA A PARTIRE DA:	3.250€
----------------------------------	-------------------------------------	--------



IN QUESTA PAGINA, DALL'ALTO:
Varsavia; Parco Nazionale di Bialowieza.
NELLA PAGINA A FIANCO, DALL'ALTO:
bisonti europei; cervi nobili; volpe rossa.



I PARCHI DELL'ITINERARIO

Parco Nazionale di Bialowieza. Il Parco Nazionale di Bialowieza rappresenta l'ultimo lembo di foresta primaria ancora esistente in Europa. La sua superficie è stata un bosco sin dalla fine dell'ultima glaciazione, 12.000 anni fa. Patrimonio dell'Unesco, è sicuramente l'ecosistema forestale più importante nel nostro continente. Hot-spot di biodiversità faunistica e floristica, può vantare la presenza di specie rarissime e d'importanza internazionale, come il bisonte europeo, l'alce, il cervo, la lince, il lupo, il castoreo europeo, il cane-procione e oltre 154 specie di volatili.

Parco Nazionale del Biebrza. Il Parco Nazionale del Biebrza è la più grande distesa di torbiere basse d'Europa, conservatesi allo stato naturale nella valle del fiume Biebrza, e rappresenta uno scrigno di biodiversità incontaminata. Le paludi del parco sono note nel mondo come habitat di numerosi uccelli palustri e di rapaci, inoltre qui si raccolgono migliaia di uccelli migratori. La valle del Biebrza è anche il maggiore rifugio per l'alce, ma è possibile osservare anche lupi, castori e lontre in quello che è uno dei migliori palcoscenici palustri d'Europa.



LE TAPPE PRINCIPALI E LA FAUNA DELL'ITINERARIO IN SINTESI

- 1 VARSAVIA**
Arrivo a Varsavia e transfer in hotel con accompagnatore locale.
- 2 VARSAVIA - NAREWKA**
Visita guidata di Varsavia, con il centro storico, l'Elektrownia Powiśle e il Parco Łazienki. Partenza per il Parco Nazionale di Bialowieza con la guida naturalistica.
- 3 PARCO NAZIONALE DI BIALOWIEZA**
Giornata intera dedicata all'esplorazione del parco di Bialowieza, per osservare il grande protagonista, il bisonte europeo, e le altre specie animali.
- 4 PARCO NAZIONALE DI BIALOWIEZA**
Giornata intera dedicata all'esplorazione di Bialowieza, con safari in auto, brevi escursioni a piedi alla ricerca dei grandi mammiferi e appostamenti in capanno all'alba e al tramonto.
- 5 PARCO NAZIONALE DI BIALOWIEZA**
Giornata intera di escursioni nella parte più antica della foresta di Bialowieza, una "Strictly Protected Area" immutata fin dagli inizi del 1900.
- 6 PARCO NAZIONALE DI BIALOWIEZA - PARCO NAZIONALE DEL BIEBRZA**
Arrivo al Parco Nazionale del Biebrza. Prima escursione dedicata all'osservazione faunistica, in mezzo privato e a piedi, nella zona rossa del parco nazionale.
- 7 PARCO NAZIONALE DEL BIEBRZA**
Giornata intera dedicata all'osservazione dei grandi protagonisti del Parco Nazionale del Biebrza: gli alci, i castori e le lontre, muovendosi in mezzo privato e a piedi.
- 8 PARCO NAZIONALE DEL BIEBRZA - VARSAVIA**
Partenza dal parco e arrivo a Varsavia. Pomeriggio libero per relax o visite in autonomia in città.
- 9 RIENTRO IN ITALIA**



IL MEGLIO DI QUESTO ITINERARIO

- **Il bisonte europeo:** il gigante salvato dall'orlo dell'estinzione.
- **Alce, lontra e castoreo:** i silenziosi abitanti del fiume Biebrza, la più grande torbiera d'Europa.
- **Lupi e linci:** alla ricerca dei grandi predatori.
- **Avifauna:** le grandi migrazioni in un paradiso del birdwatching.



TUTTE LE TAPPE DELL'ITINERARIO

1 PARTENZA • VARSAVIA

Il nostro viaggio inizia atterrando a Varsavia, capitale della Polonia. All'arrivo, veniamo accompagnati in hotel, dove incontriamo il resto del gruppo. A seconda dell'orario del volo, potremmo avere del tempo libero per esplorare la città in autonomia. Ceniamo in hotel.

2 VARSAVIA • NAREWKA

Dedichiamo la mattina a una visita guidata di **Varsavia**. Iniziamo dal centro, un'area che riflette la straordinaria rinascita della città dopo le distruzioni della guerra, unendo il fascino del passato con l'energia del presente. Vediamo l'**Elektrownia Powiśle**, uno degli esempi più straordinari di come un edificio industriale possa essere trasformato in un centro polifunzionale all'avanguardia. Proseguiamo verso il **Parco Łazienki**, uno dei più belli d'Europa, dove ammiriamo gli esterni del **Palazzo sull'Acqua**, residenza estiva dell'ultimo re di Polonia, e il Monumento a Chopin. Per il pranzo libero, ci fermiamo alla **Food Town della Fabbrica Norblin**, un'area rigenerata che fonde design moderno e storia industriale. Dopo pranzo incontriamo la nostra guida naturalistica e partiamo per raggiungere **Narewka**, al confine con il Parco Nazionale di Bialowieza, uno degli ecosistemi forestali meglio conservati in tutto il continente. Ceniamo in hotel.



3 PARCO NAZIONALE DI BIALOWIEZA


L'intera giornata è dedicata all'esplorazione del **Parco Nazionale di Bialowieza**, per osservare il suo grande protagonista: il **bisonte europeo**. Durante l'esplorazione possiamo avvistare anche **cervi, caprioli e cinghiali**. Con il supporto di guide specializzate possiamo anche cercare di avvistare e seguire le tracce di **lupi, linci, volpi ed altri predatori**. Le nostre escursioni sono previste all'alba e al tramonto, per massimizzare le possibilità di avvistamento della fauna selvatica. Al calare della notte sono previste anche delle brevi uscite in spotlighting per osservare in attività i predatori crepuscolari. Pranziamo nel corso dell'escursione e ceniamo in hotel.

4 PARCO NAZIONALE DI BIALOWIEZA

Anche questa giornata è dedicata all'esplorazione del parco di Bialowieza per avvistare il **bisonte europeo**. Sono previsti dei safari in auto e delle brevi escursioni a piedi alla ricerca dei grandi mammiferi (bisonte europeo e alce in primis) e degli appostamenti in capanno all'alba e al tramonto. Durante le escursioni abbiamo anche notevoli chance di avvistamento di diverse specie di **picchi, civetta nana, gru e aquile di mare**. Pranziamo nel corso dell'escursione e ceniamo in hotel.

5 PARCO NAZIONALE DI BIALOWIEZA

Le escursioni di oggi ci portano nella parte più antica della **foresta di Bialowieza**, una "Strictly Protected Area", protetta fin dal 1920, che esploriamo a piedi. Definita dall'Unesco Riserva della Biosfera e sito Patrimonio dell'Umanità, immutata dagli inizi del 1900, questa antica area di ampio bosco con circa 113 associazioni vegetali include zone forestali che presentano caratteristiche di foresta vergine uniche al mondo. Abbiamo la possibilità di avvistare **bisonti**, dentro la foresta o nelle radure adiacenti, e diverse specie di uccelli, come **gru, oche comuni e granaiole, civette nane, aquile di mare, aquile anatraie minori e diverse specie di picchi**. Pranziamo nel corso dell'escursione e ceniamo in hotel.



IL BISONTE EUROPEO

Il bisonte europeo è il **mammifero più grande d'Europa**. Dopo la Prima Guerra Mondiale, la specie ha rischiato l'estinzione in natura: l'ultimo esemplare è stato ucciso nella foresta di Bialowieza nel 1919. Tuttavia, la specie è sopravvissuta in alcuni zoo e recinti in tutta Europa. Grazie a un programma di riproduzione internazionale avviato negli anni '20 e '30, la popolazione ha iniziato a riprendersi, a partire dalla ricostituzione di un branco proprio a Bialowieza. Da allora sono state create diverse popolazioni libere, che oggi raggiungono le **decine di migliaia di esemplari**.

Questa maestosa specie appare anche nelle pitture rupestri delle grotte francesi, risalenti all'epoca paleolitica. Oggi, i bisonti che appaiono come d'incanto nella foresta di Bialowieza lasciano senza fiato, come dei giganti che sono emersi da un'antica era glaciale per arrivare fino a noi.



NELLA PAGINA A FIANCO, DALL'ALTO: centro storico di Varsavia; Food Town della Fabbrica Norblin a Varsavia; lupo; Palazzo sull'Acqua al Parco Łazienki.

IN QUESTA PAGINA, DALL'ALTO: bisonti europei; Parco Nazionale di Bialowieza; lince.

6 PARCO NAZIONALE DI BIALOWIEZA • PARCO NAZIONALE DEL BIEBRZA

Dopo la colazione lasciamo l'antica foresta di Bialowieza e partiamo verso il Parco Nazionale del fiume Biebrza. Nel pomeriggio facciamo una prima **escursione dedicata all'osservazione faunistica**, con un mezzo privato e a piedi, nella zona rossa del parco nazionale, territorio di caccia dei grandi predatori: **il lupo e la lince**. Sono molte anche le chance di osservazione dell'**alce europeo**. Pranzo e cena sono inclusi.

7 PARCO NAZIONALE DEL BIEBRZA

Dedichiamo l'intera giornata all'osservazione dei grandi protagonisti del Parco Nazionale del Biebrza: gli **alci**, **i castori e le lontre**, muovendoci a bordo di un mezzo privato e a piedi. L'avifauna è spettacolare: si possono avvistare **gru, oche, aquile di mare** e altre specie. Se il fiume è navigabile, al tramonto possiamo fare un'**escursione in barca sul fiume Biebrza**, per osservare i **castori** in spotlighting. Pranzo e cena sono inclusi.

8 PARCO NAZIONALE DEL BIEBRZA • VARSAVIA

Dopo la colazione lasciamo il Parco Nazionale del Biebrza e la sua spettacolare natura e iniziamo il nostro viaggio di rientro a **Varsavia**. Il pranzo è libero e **il pomeriggio è a disposizione nella capitale polacca** per un po' di relax o per visite in autonomia. Ceniamo in hotel.

9 VARSAVIA • RIENTRO

Il nostro viaggio naturalistico in Polonia è arrivato al termine. In base all'orario del volo di ritorno, possiamo avere del tempo a disposizione per shopping o visite in autonomia, prima di venire accompagnati in aeroporto per il rientro. L'assistente è a disposizione per organizzare il trasferimento all'aeroporto in tempo utile per la partenza.

IN QUESTA PAGINA, DALL'ALTO:
civetta nana; centro storico di
Varsavia; aquila di mare.

NELLA PAGINA A FIANCO, DALL'ALTO:
lontre; fiume Biebrza; alce
europeo.

L'ALCE EUROPEO

L'alce europeo **è il più grande membro della famiglia dei cervi**. Ha un corpo pesante, spalle gibbose, gambe lunghe e coda corta, ed è facilmente riconoscibile per una piega della pelle sotto il mento, nota come giogaia, e per il naso grande e sporgente o proboscide, che dà origine a un acuto senso dell'olfatto. Le femmine non hanno palchi (questo il nome corretto di quelle che vengono chiamate erroneamente "corne"), mentre i maschi hanno imponenti **palchi palmati che possono raggiungere i 2 metri di diametro**. Hanno due zoccoli larghi su ogni piede che si distendono, un vantaggio per camminare sul fango, sulla neve e per nuotare. L'alce si trova in una serie di habitat boschivi nei climi più freddi. Gli habitat preferiti sono quelli che offrono mosaici di foreste, paludi, laghi e zone umide. Possono immergersi e nutrirsi sott'acqua di piante acquatiche sotto la superficie, sigillando le loro narici allargate. Non solo guadagnano e nuotano nei laghi e nei fiumi, ma è anche una strategia fondamentale per rinfrescarsi nei mesi più caldi.

DATE DI PARTENZA:

Marzo	14
Maggio	9
Settembre	22

Per maggiori informazioni e dettagli visita il sito **www.boscolo.com**

ECCO L'ELENCO DEI NOSTRI ITINERARI.

Sul nostro sito www.boscolo.com troverete l'elenco completo di tutti i nostri itinerari raccontati con maggiore dettaglio e completi di tutte le informazioni utili per decidere cosa è meglio per voi.

ITINERARIO	GIORNI E TAPPE	INFO E COSTI	DATE DI PARTENZA	
ALASKA: SULLE ORME DELL'ORSO	11 giorni per un viaggio naturalistico alla scoperta dell'incredibile fauna dell'Alaska, visitando Anchorage, il Parco Nazionale del Denali, il Parco Nazionale dei Fiordi di Kenai e il Parco Nazionale Lake Clark.	FORMULA VOLO Chiedi di più sugli aeroporti di partenza alla tua agenzia di viaggio o visita il sito www.boscolo.com 11 GIORNI/9 NOTTI Prezzo per persona a partire da: 7.690€	Luglio	27



YELLOWSTONE E LA NATURA DEI PARCHI AMERICANI

17 giorni per un viaggio naturalistico negli affascinanti parchi degli Stati Uniti, visitando **San Francisco, Las Vegas e i parchi di Pinnacles, Yosemite, Sequoia, Zion, Bryce Canyon, Grand Teton e Yellowstone.**

FORMULA VOLO
Chiedi di più sugli aeroporti di partenza alla tua **agenzia di viaggio** o visita il sito www.boscolo.com

17 GIORNI/15 NOTTI

Prezzo per persona a partire da: **5.900€**

Agosto **20**

LA NATURA DEL CANADA: TRA PARCHI, ORSI E BALENE

15 giorni per un viaggio naturalistico alla scoperta dell'incredibile biodiversità del Canada, visitando **Calgary, il Parco Nazionale Banff, il Parco Nazionale Jasper, la Great Bear Rainforest e l'Isola di Vancouver.**

FORMULA VOLO
Chiedi di più sugli aeroporti di partenza alla tua **agenzia di viaggio** o visita il sito www.boscolo.com

15 GIORNI/13 NOTTI

Prezzo per persona a partire da: **7.690€**

Agosto **6**

ITINERARIO	GIORNI E TAPPE	INFO E COSTI	DATE DI PARTENZA	
TANZANIA SAFARI: IL RICHIAMO DELL'AFRICA	11 giorni per un viaggio naturalistico alla scoperta dei maestosi animali della Tanzania, visitando Arusha, il Parco Nazionale Tarangire, il Parco Nazionale Serengeti e l'Area di Conservazione Ngorongoro.	FORMULA VOLO Chiedi di più sugli aeroporti di partenza alla tua agenzia di viaggio o visita il sito www.boscolo.com 11 GIORNI/9 NOTTI Prezzo per persona a partire da: 6.590€	Luglio Agosto Settembre	11 8 5



NAMIBIA SAFARI: ORME NEL DESERTO

15 giorni per un viaggio naturalistico tra gli straordinari paesaggi di Namibia e Zimbabwe, visitando **Windhoek, Sossusvlei, il Parco Nazionale Etosha, la Striscia di Caprivi, il Parco Nazionale Mudumu e Victoria Falls.**

FORMULA VOLO
Chiedi di più sugli aeroporti di partenza alla tua **agenzia di viaggio** o visita il sito www.boscolo.com

15 GIORNI/12 NOTTI

Prezzo per persona a partire da: **8.100€**

Aprile
Maggio
Giugno
Luglio
Agosto
Settembre

19
17
14
19
9
6

ZAMBIA: SAFARI LUNGO LO ZAMBESI

15 giorni per un viaggio naturalistico alla scoperta dei più iconici animali africani, visitando **Lusaka, il Parco Nazionale Kafue, il Parco Nazionale South Luangwa e il Parco Nazionale del Basso Zambesi.**

FORMULA VOLO
Chiedi di più sugli aeroporti di partenza alla tua **agenzia di viaggio** o visita il sito www.boscolo.com

15 GIORNI/12 NOTTI

Prezzo per persona a partire da: **8.450€**

Luglio
Agosto

18
8

INDIA SELVAGGIA: SAFARI NELLA GIUNGLA

13 giorni per un viaggio naturalistico alla scoperta dei parchi nazionali e dell'incredibile biodiversità dell'India, visitando **Delhi, il Parco Nazionale Tadoba, il Parco Nazionale Kanha e il Parco Nazionale Kaziranga.**

FORMULA VOLO
Chiedi di più sugli aeroporti di partenza alla tua **agenzia di viaggio** o visita il sito www.boscolo.com

13 GIORNI/11 NOTTI

Prezzo per persona a partire da: **5.950€**

Novembre
Gennaio
Febbraio

16 • 30
18
15

CINA: LA NATURA DEL TIBET E LA TERRA DEI PANDA

17 giorni per un viaggio naturalistico tra il Tibet e il Sichuan, visitando **Chengdu, la Riserva Naturale Tangjiahe, la Riserva Naturale Ke Ke Xili, la Wild Yak Valley, la Gouli Valley e il Parco Nazionale di Wolong.**


FORMULA VOLO
Chiedi di più sugli aeroporti di partenza alla tua **agenzia di viaggio** o visita il sito www.boscolo.com


17 GIORNI/15 NOTTI

Prezzo per persona a partire da: **8.240€**

Agosto
Settembre

7 • 23
11

ITINERARIO	GIORNI E TAPPE	INFO E COSTI	DATE DI PARTENZA	
BRASILE, SULLE TRACCE DEL GIAGUARO	14 giorni per un viaggio naturalistico in barca e in 4x4 nella pianura alluvionale del Pantanal, visitando luoghi incredibili come Cuiabá, la Transpantaneira, la Riserva Ecologica di Taia­mã e Descalvado.	FORMULA VOLO Chiedi di più sugli aeroporti di partenza alla tua agenzia di viaggio o visita il sito www.boscolo.com	Luglio	3
		14 GIORNI/12 NOTTI Prezzo per persona a partire da: 7.990€	Ottobre	3
				
PERÙ: IL RESPIRO DELL'AMAZZONIA	10 giorni per un viaggio naturalistico alla scoperta della straordinaria fauna dell'Amazzonia peruviana, visitando Lima, Iquitos, la Foresta Amazzonica, la Riserva Nazionale Pacaya Samiria e la Riserva Nazionale Allpahuayo Mishana.	FORMULA VOLO Chiedi di più sugli aeroporti di partenza alla tua agenzia di viaggio o visita il sito www.boscolo.com	Aprile	4
		10 GIORNI/8 NOTTI Prezzo per persona a partire da: 5.290€	Agosto	1
GALÁPAGOS, IL MIRACOLO DELLA NATURA	12 giorni per un viaggio naturalistico alla scoperta dell'affascinante fauna delle Galápagos, a bordo di una crociera tra le sue diverse isole che porta direttamente a tu per tu con le sue incredibili specie animali.	FORMULA VOLO Chiedi di più sugli aeroporti di partenza alla tua agenzia di viaggio o visita il sito www.boscolo.com	Maggio	20
		12 GIORNI/10 NOTTI Prezzo per persona a partire da: 7.790€	Agosto	5
			Settembre	30
			Febbraio	10
CILE SEGRETO, NEL REGNO DEL PUMA	13 giorni per un viaggio naturalistico alla scoperta dell'incredibile fauna della Patagonia, visitando Santiago, Punta Arenas, Isla Magdalena, Isla Magda, la Terra del Fuoco e il Parco Nazionale Torres del Paine.	FORMULA VOLO Chiedi di più sugli aeroporti di partenza alla tua agenzia di viaggio o visita il sito www.boscolo.com	Novembre	15
		13 GIORNI/11 NOTTI Prezzo per persona a partire da: 8.990€	Gennaio	31
			Febbraio	28

ITINERARIO	GIORNI E TAPPE	INFO E COSTI	DATE DI PARTENZA	
AZZORRE, TRA BALENE E NATURA	9 giorni per un viaggio naturalistico dedicato all'osservazione dei cetacei, con escursioni tra vulcani e foreste endemiche delle Azzorre, nelle isole di Faial e Pico.	FORMULA VOLO Chiedi di più sugli aeroporti di partenza alla tua agenzia di viaggio o visita il sito www.boscolo.com	Aprile	3 • 13 • 24
		9 GIORNI/8 NOTTI Prezzo per persona a partire da: 2.950€	Ottobre	12
NORVEGIA ARTICA: ORCHE E AURORA BOREALE	7 giorni per un viaggio naturalistico in Norvegia oltre il Circolo Polare Artico, alla ricerca delle orche in mare e dell'aurora boreale in cielo, tra Tromsø e Skjervøy.	FORMULA VOLO Chiedi di più sugli aeroporti di partenza alla tua agenzia di viaggio o visita il sito www.boscolo.com	Novembre	9
		7 GIORNI/6 NOTTI Prezzo per persona a partire da: 3.390€	Dicembre	7
			Gennaio	8
SPAGNA: IL REGNO DELLA LINCE	7 giorni per un viaggio naturalistico in Spagna alla ricerca della lince pardina, visitando luoghi unici come il Parco Nazionale di Monfrague e il Parco Naturale della Sierra de Andújar.	FORMULA VOLO Chiedi di più sugli aeroporti di partenza alla tua agenzia di viaggio o visita il sito www.boscolo.com	Maggio	1
		7 GIORNI/6 NOTTI Prezzo per persona a partire da: 2.490€	Gennaio	24
SPAGNA: LA FAUNA SELVAGGIA DELLA CANTABRIA	7 giorni per un viaggio naturalistico in Spagna alla ricerca di tre predatori leggendari, visitando luoghi unici come il Parco Nazionale di Somiedo e la catena montuosa di Riaño.	FORMULA VOLO Chiedi di più sugli aeroporti di partenza alla tua agenzia di viaggio o visita il sito www.boscolo.com	Settembre	6
		7 GIORNI/6 NOTTI Prezzo per persona a partire da: 2.490€		
				
POLONIA: BISONTI, ALCI E FORESTE PRIMARIE	9 giorni per un viaggio naturalistico tra gli animali che abitano l'ultima foresta primordiale d'Europa, visitando Varsavia, il Parco Nazionale di Bialowieza e il Parco Nazionale del Biebrza.	FORMULA VOLO Chiedi di più sugli aeroporti di partenza alla tua agenzia di viaggio o visita il sito www.boscolo.com	Marzo	14
		9 GIORNI/8 NOTTI Prezzo per persona a partire da: 3.250€	Maggio	9
			Settembre	22



18 cataloghi, oltre 300 itinerari e più di 60 paesi: raggiungeteli tutti, in un click.

Completamente rinnovati e ancora più ricchi. Lasciatevi conquistare dai nostri nuovi cataloghi dedicati ai Viaggi Guidati. Il modo migliore per accedere a una varietà infinita di itinerari, tra nuove destinazioni e grandi classici che vi condurranno alla scoperta del mondo, accompagnati dalla nostra esperienza e in compagnia di altri viaggiatori come voi. I nuovi cataloghi Boscolo vi aspettano nelle migliori agenzie, oppure potete scaricarli comodamente su www.boscolo.com o inquadrando il QR code.



SCARICALI TUTTI



Emozioni e Viaggi che valgono davvero

Se volete scoprire tutto
l'universo Boscolo,
sul nostro sito potete scaricare
gratuitamente i nostri cataloghi
e scoprire nuovi itinerari,
contenuti e approfondimenti.

Basta andare su www.boscolo.com
nella sezione *Cataloghi*.

Le Condizioni generali di contratto di compravendita
di pacchetto turistico sono disponibili al link
<https://www.boscolo.com/it/viaggi/termini-e-condizioni.html>
oppure inquadrando il QRcode.





Vi porteremo ovunque,
ma sempre lontano
da un viaggio qualunque.

BOSCOLO

Emozioni e Viaggi che valgono davvero

Sul nostro sito www.boscolo.com troverete tutte le informazioni e i programmi aggiornati in tempo reale.